Szabolcs-Szatmár-Bereg Megyei Közgyűlés Elnökétől
H-4400 Nyíregyháza, Hősök tere 5.

ÁLT/309-4/2021.

Döntéshozatal:
Egyszerű többség

Tárgyalja:
Terület- és Vidékfejlesztési Bizottság

E L Ő T E R J E S Z T É S

a Megyei Közgyűléshez

a 2021-2027-es fejlesztési ciklushoz tartozó Szabolcs-Szatmár-Bereg megyei tervezési feladatok végrehajtására

Az előterjesztést

készítette
Kósa Tímea

törvényességi szempontból ellenőrizte
Dr. Papp Csaba

Tisztelt Közgyűlés!

A 2020-2021. év meghatározó feladata az átfogó céljait tekintve 2030-ig érvényes területfejlesztési koncepció felülvizsgálata és aktualizálása, valamint a 2021-2027-es időszakra új területfejlesztési program (stratégiai és operatív programrészek) kidolgozása.

A Szabolcs-Szatmár-Bereg Megyei Közgyűlés 82/2020. (X.20.) számú önkormányzati határozattal fogadta el a tervezési feladatokról szóló előterjesztést, felhatalmazva a megyei közgyűlés elnökét a tervezési feladatokhoz kapcsolódó eljárási cselekmények megindítására, a szükséges intézkedések és jognyilatkozatok megtételére.

A veszélyhelyzet kihirdetéséről és a veszélyhelyzeti intézkedések hatálybalépéséről szóló 27/2021. (I.29.) Korm. rendelet 1. §-a értelmében a Kormány az élet- és vagyonbiztonságot veszélyeztető tömeges megbetegedést okozó SARS-CoV-2 koronavírus világjárvány következményeinek elhárítása, a magyar állampolgárok egészségének és életének megóvása érdekében Magyarország egész területére veszélyhelyzetet hirdetett ki. A katasztrófavédelemről és a hozzá kapcsolódó egyes törvények módosításáról 2011. évi CXXVIII. törvény 46. § (4) bekezdése kimondja, hogy veszélyhelyzetben a települési önkormányzat képviselő-testületének, a fővárosi, megyei közgyűlésnek feladat- és hatáskörét a polgármester, illetve a főpolgármester, a megyei közgyűlés elnöke gyakorolja; ennek keretében nem foglalhat állást önkormányzati intézmény átszervezéséről, megszüntetéséről, ellátási, szolgáltatási körzeteiről, ha a szolgáltatás a települést is érinti.

Tájékoztatom a tisztelt Közgyűlést, hogy a tervezési feladatok kapcsán számos fontos döntés meghozatalára volt szükség a folyamatos előrehaladás és a 2021-2027-es fejlesztési ciklus forrásainak megnyitása érdekében. A tervezési folyamatot a partnerségi tervben foglalt elvek betartása, a nyilvánosság biztosítása jellemezte. Valamennyi releváns szakmai dokumentum - a teljes tervezési folyamat során - elérhető a https://www.szszbmo.hu/tervezes-2021-2027-0, illetve a https://www.szszbmo.hu/top-151-20-2020-00021, valamint a www.teir.hu linkeken keresztül.

A területfejlesztési koncepció, a területfejlesztési program és a területrendezési terv tartalmi követelményeiről, valamint illeszkedésük, kidolgozásuk, egyeztetésük, elfogadásuk és közzétételük részletes szabályairól szóló 218/2009. (X.6.) Korm. rendelet (továbbiakban: Korm. rendelet) 17. § (1) bekezdése szerint a területfejlesztési koncepciót és programot véleményezésre meg kell küldeni az egyeztetésben résztvevők részére, valamint társadalmi egyeztetés céljából közzé kell tenni az Országos Területfejlesztési és Területrendezési Információs Rendszer felületén (TeIR-en). A Korm. rendelet 18. § (5) bekezdése és 10. melléklete meghatározza a megyei területfejlesztési koncepció és program véleményezésére jogosultak körét. A Korm. rendelet által előírt véleményezésre jogosultak körének listáját a Szabolcs-Szatmár-Bereg Megyei Területfejlesztési Koncepció I. kötetének Partnerségi terv című fejezete tartalmazza.

A Szabolcs-Szatmár-Bereg Megyei Területfejlesztési Koncepció a veszélyhelyzet kihirdetéséről szóló 478/2020. (XI.3.) Korm. rendelet, valamint a katasztrófavédelemről szóló 2011. évi CXXVIII. törvény 46. § (4) bekezdése alapján a 106/2020. (XII.10.) önkormányzati határozattal került elfogadásra. A Korm. rendelet 19. §-a alapján a dokumentum véleményezésére 45 nap állt rendelkezésre. A társadalmasítás folyamata 2021. január 27. napján zárult le.

A Szabolcs-Szatmár-Bereg Megyei Területfejlesztési Program programrészei (Stratégiai Programrész I. kötet és Operatív Programrész II. kötet) elfogadásáról és a Területfejlesztési Program társadalmi egyeztetésre

bocsátásáról – változatlan jogi környezetben – a megyei közgyűlés elnöke a 2021. február 1. napján meghozott 3/2021. (II.1.) önkormányzati határozattal döntött. A Korm. rendelet 19. §-a szerint a dokumentum véleményezésére 45 napot kellett biztosítani. A társadalmasítás 2021. március 18. napján ért véget.

Az egyes tervek, illetve programok környezeti vizsgálatáról szóló 2/2005. (I. 11.) Korm. rendelet 1. § (2) bekezdés a) pontja alapján a kidolgozónak a területfejlesztési koncepció és a területfejlesztési program készítése vagy módosítása esetén környezeti vizsgálatot kellett lefolytatni és környezeti értékelést volt szükséges készíteni, melyet önkormányzatunk egységes szerkezetben készített el a társadalmi és gazdasági hatásvizsgálattal. A Korm. rendelet 8. § 3) bekezdés a) pontja szerint a környezeti értékelést egyeztetni kellett a környezetvédelemért felelős szervekkel, de a véleménynyilvánítás lehetőségét biztosítani kellett valamennyi érdekelt, illetve érintett számára is. A környezeti értékelések véleményezésére, az azokkal kapcsolatos észrevételek megtételére az egyeztetési eljárás kezdetét követő 30 napon belül volt lehetőség. A vélemények és az észrevételek megadására Szabolcs-Szatmár-Bereg Megyei Területfejlesztési Koncepció Területi hatásvizsgálatának (környezeti, társadalmi és gazdasági) esetében 2021. március 19. napjáig, a Szabolcs-Szatmár-Bereg Megyei Területfejlesztési Program Területi hatásvizsgálatának (környezeti, társadalmi és gazdasági) esetében 2021. március 24. napjáig volt lehetőség.

A beérkezett vélemények, észrevételek zöme beépítésre került a tervezési dokumentumokba. Az írásos véleményezéssel párhuzamosan több egyeztetés is történt a Szabolcs-Szatmár-Bereg Megyei Önkormányzat Partnerségi Tervében meghatározott folyamatok, eszközök és alapelvek (együttműködés és konzultáció, folyamatosság, dokumentáltság, átláthatóság, esélyegyenlőség) mentén, az abban azonosított szervezetekkel.

A területfejlesztési dokumentumokat katasztrófavédelemről és a hozzá kapcsolódó törvények módosításáról szóló 2011. évi CXXVII. törvény 46. § (4) bekezdése, valamint a veszélyhelyzet kihirdetéséről és a veszélyhelyzeti intézkedések hatálybalépéséről szóló 27/2021. (I. 29.) Korm. rendelet alapján a Szabolcs-Szatmár-Bereg Megyei Önkormányzat Közgyűlésének feladat- és hatáskörében eljárva, a 19/2021. (II. 26.) önkormányzati határozattal (a Szabolcs-Szatmár-Bereg Megyei Területfejlesztési Koncepciója I. Előkészítő Fázis és II. Javaslattevő Fázis), illetve a 26/2021. (V. 03.) önkormányzati határozattal (Szabolcs-Szatmár-Bereg Megyei Területfejlesztési Program (Stratégiai és Operatív Program, valamint a területi tervek környezeti és területi hatásvizsgálatai) elfogadásra kerültek.

A megyei önkormányzat jogszabályban foglalt kötelezettsége, hogy a Megyei Közgyűlés területfejlesztési koncepcióról és programról szóló döntését megelőzően a területfejlesztés stratégiai tervezéséért felelős miniszter állásfoglalását beszerezze, mely kötelezettségének a megyei önkormányzat eleget tett. Tájékoztatom a tisztelt Közgyűlést, hogy a Pénzügyminisztérium PM/9010-1/2021 ikt. számú levele szerint adta meg miniszteri állásfoglalását.

A 2021-2027-es európai tervezési időszakra vonatkozóan a megyei területfejlesztési tervek elkészítése mellett a megyei önkormányzatoknak ki kell dolgozniuk a Terület- és Településfejlesztési Operatív Program Pluszhoz (TOP Plusz) kapcsolódó **Integrált Területi Programjukat** (ITP). A 2021-2027 programozási időszakban az egyes európai uniós alapokból származó támogatások felhasználásának rendjétől szóló 256/2021. (V.18.) Korm. rendelet 4. § d) pontja szerint a Kormány fogadja el az integrált területi programot. A területi szereplő feladatait a Korm. rendelet 29. §-a határozza meg, mely szerint a területi szereplő az általa elfogadott területfejlesztési koncepció és program alapján, az abban megfogalmazott célokkal összhangban dolgozza ki és hajtja végre az integrált területi programot.

Fentiek alapján elkészült Szabolcs-Szatmár-Bereg megye 2021-2027-es időszakra vonatkozó Integrált Területi Programjának 1.0 verziója. Az ITP a Pénzügyminisztérium által 2021. februárban közzétett „Útmutató a megyék integrált területi programjainak kidolgozásához és megvalósításához 2021-2027" módszertani útmutató előírásainak, ajánlásainak figyelembevételével készült el. Az ITP 2021-2027 kidolgozása a megyei tervezési folyamat integráns része, amelynek stratégiai megalapozását a Szabolcs-Szatmár-Bereg Megyei Területfejlesztési Koncepció és a Szabolcs-Szatmár-Bereg Megyei Területfejlesztési Program biztosítja.

A kapcsolódó határozat-tervezet melléklete – amely a rendelkezésre bocsátott és korábbiakban hivatkozott útmutató és a Pénzügyminisztérium iránymutatása alapján került kidolgozásra - tartalmazza Szabolcs-Szatmár-Bereg megye Integrált Területi Programját 2021-2027 (1.0).

Kérem a Tisztelt Közgyűlést, hogy az előterjesztésben foglaltakat tárgyalja meg és a határozati javaslatot elfogadni szíveskedjen.

Nyíregyháza, 2021. június 23.

Szabolcs-Szatmár-Bereg Megyei Közgyűlés Elnöke -1-

Seszták Oszkár

SZABOLCS-SZATMÁR-BEREG MEGYE KÖZGYŰLÉSÉNEK
..../2021. (VI. 28.)
önkormányzati határozata

a 2021-2027-es fejlesztési ciklushoz tartozó Szabolcs-Szatmár-Bereg megyei tervezési feladatok végrehajtásáról

A Megyei Közgyűlés

1. a 2021-2027-es uniós fejlesztési ciklushoz tartozó Szabolcs-Szatmár-Bereg megyei tervezési feladatok végrehajtásáról szóló előterjesztést megtárgyalta, az abban foglaltakkal egyetért;

2. a Szabolcs-Szatmár-Bereg megye 2021-2027-es időszakra vonatkozó Integrált Területi Programját (1.0) a határozat melléklete szerint elfogadja;

3. felhatalmazza a közgyűlés elnökét, hogy az Integrált Területi Program alapján felhívásonként meghatározza a Területspecifikus mellékletek szakmai tartalmát, melyről tájékoztassa a Terület- és Vidékfejlesztési Bizottságot;

4. felkéri a közgyűlés elnökét a további tervezési egyeztetések lefolytatására, a szükséges intézkedések és jognyilatkozatok megtételére.

Határidő: folyamatos **Felelős**: a közgyűlés elnöke

A határozatot kapják:
1. Megyei Önkormányzati Hivatal, Helyben
2. Pénzügyminisztérium, 1369 Budapest, Pf. 481

Nyíregyháza, 2021. június 28.

Melléklet
a .../2021. (VI.28.)
önkormányzati határozathoz

Szabolcs-Szatmár-Bereg megye Előzetes Integrált Területi Programja

2021-2027

Cím	Szabolcs-Szatmár-Bereg megye Integrált Területi Programja
Verzió	1.0
Megyei közgyűlési határozat száma és dátuma	[határozat száma és megnevezése] [határozat megjelenésének dátuma]
Kormánydöntés határozatszáma / IH jóváhagyó levél iktatószáma és dátuma:	[határozat száma és megnevezése / IH jóváhagyó levél iktatószáma] [határozat megjelenésének / kiértesítés dátuma]
Finanszírozó operatív program:	Terület- és Településfejlesztési Operatív Program Plusz (TOP_Plusz)
Érintett földrajzi terület:	Szabolcs-Szatmár-Bereg megye

ITP felelős szervezet:	Szabolcs-Szatmár-Bereg Megyei Önkormányzat
ITP felelős szervezet kapcsolattartó:	Kósa Tímea Osztályvezető, Pályázati és Projekt Osztály kosa.timea@szszbmo.hu +36-42-599-524
ITP felelős szervezet címe:	Nyíregyháza, Hősök tere 5, 4400

Nyíregyháza, 2021. június 28.

TARTALOMJEGYZÉK

0. Verziókövetés 3

1. Az Integrált területi program (ITP 2021-27) viszonya a területfejlesztési program céljaihoz . 4

1.1. A megyei területfejlesztési program 4

1.2. Az ITP 2021-27 tervezési körülményei 12

2. A megye külső területi kapcsolatrendszerének vizsgálata 14

2.1. Megyehatáron átnyúló együttműködések 14

2.2. Országhatáron átnyúló együttműködések 14

2.3. Ágazati kapcsolódások 15

3. A megye belső területi kapcsolatrendszerének vizsgálata 16

3.1. Megyén belüli térségi folyamatok 16

3.2. A megye városhálózata, az ERFA 11. cikk alapján kiemelt város és a kijelölés indoklása 20

4. Az ITP 2021-27 fejlesztési célterületeinek kijelölése - A megyei forrásfelhasználási módok 21

4.1. Forrásallokáció 21

4.2. Forrásfelhasználási módok 23

5. A projektkiválasztás az ITP 2021-27 alapján – településdifferenciálás 28

6. A Területi Kiválasztási Kritérium Rendszer szükségessége és kapcsolata az ITP 2021-27 dokumentummal 30

6.1. A megyei döntéshozatal rendszere 30

6.2. A megyei kiválasztási kritériumok 30

7. Az ITP 2021-27 monitoringja és indikátorvállalásai 33

8. Az ITP 2021-27 ütemezése 35

MELLÉKLETEK 37

0. Verziókövetés

A megyei területfejlesztési tervezés keretében 2020-2021 folyamán elkészültek Szabolcs-Szatmár-Bereg megye **területfejlesztési tervdokumentumai** (koncepció, stratégiai és operatív program) a területfejlesztési koncepció, a területfejlesztési program és a területrendezési terv tartalmi követelményeiről, valamint illeszkedésük, kidolgozásuk, egyeztetésük, elfogadásuk és közzétételük részletes szabályairól szóló 218/2009. (X.6.) Korm. rendelet alapján.

A 2021-2027-es európai tervezési időszakra vonatkozóan a megyei területfejlesztési tervek elkészítése mellett a megyei önkormányzatoknak ki kell dolgozniuk a Terület- és Településfejlesztési Operatív Program Pluszhoz (TOP Plusz) kapcsolódó **Integrált Területi Programjukat** (ITP).

Jelen dokumentum Szabolcs-Szatmár-Bereg megye 2021-2027-es időszakra vonatkozó Integrált Területi Programjának **1.0 verziója**.

Az ITP a Pénzügyminisztérium által 2021. februárban közzétett „Útmutató a megyék integrált területi programjainak kidolgozásához és megvalósításához 2021-2027" című módszertani útmutató előírásainak, ajánlásainak figyelembevételével készült el.

Ez a fejezet az ITP első, kormány általi elfogadást követő változásokat ismerteti időről-időre, kitérve arra, hogy milyen okból és milyen jellegű változások történtek az előző elfogadott verzióhoz képest, ezek a módosítások milyen okokra vezethetők vissza.[1]

[1] A módosítások elfogadását követően az ITP 2021-27 dokumentumot új verziószámmal szükséges ellátni. A kormány által első alkalommal elfogadott ITP 2021-27 dokumentum viseli az 1.0 verziószámot. Amennyiben ezt követően olyan módosítást kíván a területi szereplő a dokumentumban kezdeményezni, amely nem igényel kormánydöntést, csak az Irányító Hatóság jóváhagyását, abban az esetben a verziószám második számjegyét szükséges csak folytatólagos számozás mentén eggyel növelni. A verziószám első számjegye akkor emelkedik egyet, amikor új kormánydöntés születik a módosított ITP 2021-27 dokumentumról, ez lesz a 2.0 verzió egészen addig, ameddig újabb kormánydöntést igénylő módosítás nem kerül kezdeményezésre. Két kormánydöntés között csak a verziószám második számjegye változtatható.

1. Az Integrált területi program (ITP 2021-27) viszonya a területfejlesztési program céljaihoz

1.1. A megyei területfejlesztési program

Szabolcs-Szatmár-Bereg megye 2021-2027-re tervezett Integrált területi programja hozzájárul a megyei Területfejlesztési Programban megfogalmazott stratégiai (tematikus és területi) célokhoz, valamint az ezekhez kapcsolódó megyei prioritásokhoz és tervezett intézkedésekhez.

Szabolcs-Szatmár-Bereg megye 2030-ra vonatkozó jövőképe az alábbiak szerint került megfogalmazásra: *"2030-ban Szabolcs-Szatmár-Bereg megye egy olyan hely, ahol jó élni."* A helyzetértékelés fő következtetései és Szabolcs-Szatmár-Bereg megye 2030-ra elérni kívánt jövőképe alapján meghatározásra került a megye fejlesztésének **célrendszere**, a következő időszakra vonatkozó átfogó, stratégiai és horizontális célok.

Szabolcs-Szatmár-Bereg Megye Területfejlesztési Koncepciója és Területfejlesztési Programja **három átfogó célt** fogalmaz meg, amelyek tükrözik a megye értékválasztását, a fejlesztési célkitűzések fő irányát. A három átfogó cél elérése érdekében **hét stratégiai cél** került kijelölésre, amelyek közül négy tematikus cél, három területi cél. A kitűzött célok elérése az intelligens, fenntartható, befogadó növekedés, reziliencia, valamint a népesség- és családvédelem (mint horizontális célok) jegyében történik.

1.1. ábra: Szabolcs-Szatmár-Bereg megye célrendszere

Az ITP 2021-27 viszonyát a megyei területfejlesztési programhoz és a TOP Pluszhoz az 1.3. ábra mutatja be.

A megfogalmazott stratégiai célok elérése érdekében támogató prioritások kerültek meghatározásra. A stratégiai célok rendszeréhez hasonlóan a prioritások egy része tematikus (a megye teljes területét érintő, ágazati szemléletű prioritások), míg más részük területi fókuszú.

A megfogalmazásra került prioritások egy adott stratégiai cél elérését szolgálják, ennek köszönhetően a célok és prioritások közötti kapcsolat egyértelműen és világosan ábrázolható. A stratégiai célok és a prioritások kapcsolatát a következő ábra mutatja be.

1.2. ábra: A stratégiai célok és a prioritások kapcsolata

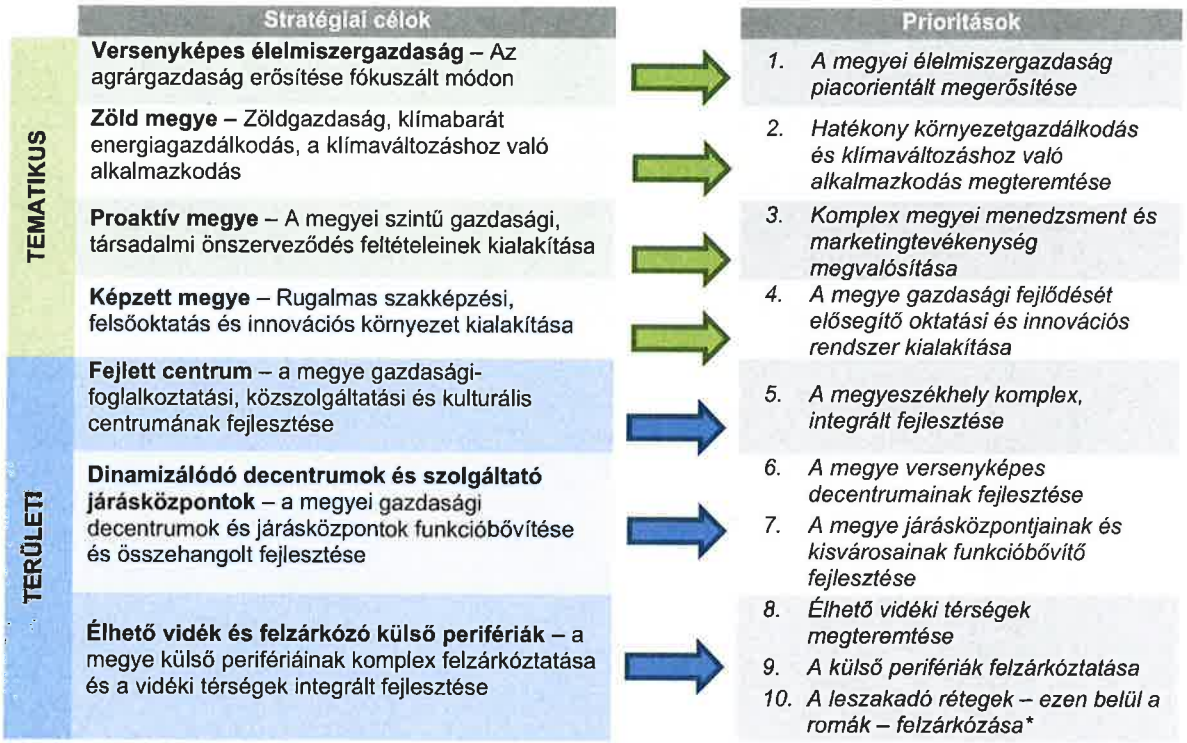

** horizontális jellegű prioritás*

A Szabolcs-Szatmár-Bereg Megyei Területfejlesztési Programban tervezett intézkedéseket az alábbi táblázat foglalja össze.

1.1. táblázat: A tervezett megyei intézkedések összefoglaló táblázata prioritásonkénti csoportosításban

Prioritások	Intézkedések	Fő célterületek
1. A megyei élelmiszergazdaság piacorientált megerősítése	1. A megyei élelmiszergazdaság piacorientált megerősítése	A megye teljes területe, kiemelten a rurális térségek
	2. Erős helyi termékpolitika kialakítása	A megye teljes területe, kiemelten a rurális térségek
	3. Az agrárgazdaság versenyképes ágazatainak fejlesztése, megszervezése termelői integrációk keretében	A megye teljes területe, kiemelten a rurális térségek
	4. Az innováció, a kutatás-fejlesztés erősítése, ösztönzése az agrárgazdaságban	A megye teljes területe, kiemelten a rurális térségek
	5. Versenyképes mezőgazdasági termelés feltételeinek megteremtése	A megye teljes területe, kiemelten a rurális térségek
	6. Technológia és telephely fejlesztés	A megye teljes területe, kiemelten a rurális térségek
2. Hatékony környezetgazdálkodás és klímaváltozáshoz való alkalmazkodás megteremtése	1. Komplex, település szintű környezetvédelmi beruházások megvalósítása	A megye teljes területe
	2. Komplex vízgazdálkodási program kialakítása	A megye teljes területe
	3. Energiahatékonyság növelése, megújuló energiaforrások használatának ösztönzése	A megye teljes területe
	4. Környezetbarát mobilitás feltételeinek erősítése	A megye teljes területe
	5. Megyei hulladékgazdálkodás fejlesztése	A megye teljes területe
	6. Természetvédelem és élővilág védelem	A megye teljes területe
3. Komplex megyei menedzsment és marketingtevékenység megvalósítása	1. Aktív megyei befektetésösztönzés	A megye teljes területe
	2. Összehangolt megyei turizmusfejlesztés és koordináció	A megye teljes területe
	3. Megyei identitástudat erősítése, közösségfejlesztési programok támogatása	A megye teljes területe
	4. Vállalkozásfejlesztés, vállalkozói kultúra fejlesztése	A megye teljes területe
	5.Határmenti és interregionális kapcsolatok erősítése	A megye teljes területe
	6. Közösségi megújulást szolgáló szemléletformálás	A megye teljes területe
4. A megye gazdasági fejlődését elősegítő oktatási és innovációs rendszer kialakítása	1. Tudományos és szolgáltató bázis kialakítása, innovációs környezet fejlesztése	A megye teljes területe
	2. Piacorientált szak- és felnőttoktatás kialakítása, élethosszig tartó tanulás feltételeinek fejlesztése	A megye teljes területe

Prioritások	Intézkedések	Fő célterületek
	3. Gyermekjóléti alapellátás, óvodai ellátás fejlesztése, idősgondozás infrastrukturális feltételeinek fejlesztése	A megye teljes területe
	4. Oktatáshoz való hozzáférés javítása, lemorzsolódás csökkentése	A megye teljes területe
	5. Versenyképes felsőfokú oktatás feltételeinek megteremtése	A megye teljes területe
	6. Foglalkoztathatóság javítása	A megye teljes területe
5. A megyeszékhely komplex, integrált fejlesztése	1. A megyeszékhely gazdaságának foglalkoztatásorientált fejlesztése	Nyíregyháza
	2. A közlekedési hálózat fejlesztése	Nyíregyháza
	3. A megyeszékhely turisztikai fejlesztése	Nyíregyháza
	4. Közszolgáltatások fejlesztése, középületek infrastrukturális és energiahatékonysági fejlesztése	Nyíregyháza
	5. Városrehabilitáció, közterületek fejlesztése	Nyíregyháza
	6. Bokortanyák fejlesztése	Nyíregyháza
6. A megye versenyképes decentrumainak fejlesztése	1. Gazdasági centrum funkció megerősítése, vállalkozói környezet fejlesztése infrastrukturális beruházásokkal és a szolgáltatások színvonalának növelésével	A megye decentrumai
	2. A decentrumok elérhetőségének javítása és környezetbarát települési közlekedésfejlesztés megvalósítása	A megye decentrumai
	3. Térségi szintű integrált és komplex turizmusfejlesztés	A megye decentrumai
	4. Települési környezet integrált fejlesztését célzó beruházások megvalósítása	A megye decentrumai
7. A megye járásközpontjainak és kisvárosainak funkcióbővítő fejlesztése	1. Az érintett településeken a közszolgáltatások és a közigazgatás minőségi fejlesztése	A megyében lévő járásközpontok (kivéve Nyíregyháza és a decentrumok), illetve a kisvárosok
	2. Helyi gazdaság fejlesztése a megye járásközpontjaiban és kisvárosaiban	A megyében lévő járásközpontok (kivéve Nyíregyháza és a decentrumok), illetve a kisvárosok
	3. A települések elérhetőségének javítása a környezetbarát közlekedés fejlesztése által	A megyében lévő járásközpontok (kivéve Nyíregyháza és a decentrumok), illetve a kisvárosok
	4. Települési környezet integrált fejlesztését célzó beruházások megvalósítása	A megyében lévő járásközpontok (kivéve Nyíregyháza és a decentrumok), illetve a kisvárosok
8. Élhető vidéki térségek megteremtése	1. Elzárt térségek fizikai izolációjának oldása	A megye rurális területei*
	2. Érintett települések lakossági közszolgáltatásainak bővítése és minőségi fejlesztése	A megye rurális területei*
	3. Vidéki közösségek fejlesztése	A megye rurális területei*
	4. A turizmus komplex fejlesztése a vidéki térségekben	A megye rurális területei*
	5. A vidéki térségek önellátó szerepének erősítése	A megye rurális területei*
	6. Szociális gazdaság fejlesztése a rurális térségekben	A megye rurális területei*
	7. Vonzó vidéki környezet és életminőség megteremtése	A megye rurális területei*
9. A külső perifériák felzárkóztatása	1. Alternatív helyi gazdaságfejlesztés a Szatmár-beregi térségben	Szatmár-Beregi térség**
	2.A Szatmár-beregi kultúrtáj turisztikai célú fejlesztése	Szatmár-Beregi térség**
	3.Elzárt térségek izolációjának oldása	Szatmár-Beregi térség**
	4. Külső perifériák közösségeinek fejlesztése	Szatmár-Beregi térség**
	5.Szociális gazdaság fejlesztése	Szatmár-Beregi térség**
10. A leszakadó rétegek – ezen belül a romák – felzárkózása	1. A hátrányos helyzetű csoportok lakhatási körülményeinek javítása	A megye teljes területe, kiemelten a leghátrányosabb helyzetű térségek, települések
	2. A hátrányos helyzetű csoportok, illetve térségek foglalkoztatási helyzetének javítása, alternatív helyi foglalkoztatás erősítése	A megye teljes területe, kiemelten a leghátrányosabb helyzetű térségek, települések
	3. Célzott oktatási-nevelési intézkedések hátrányos helyzetű csoportok számára, lemorzsolódás csökkentése	A megye teljes területe, kiemelten a leghátrányosabb helyzetű térségek, települések
	4. A hátrányos helyzetű csoportok, közösségek egészségi állapotának javítása	A megye teljes területe, kiemelten a leghátrányosabb helyzetű térségek, települések
	5. Közösségfejlesztés	A megye teljes területe, kiemelten a leghátrányosabb helyzetű térségek, települések

* A komplex programmal fejlesztendő járások (kivéve a külső perifériák): Baktalórántházai, Ibrányi, Kemecsei, Nyírbátori, Záhonyi járás, valamint a kedvezményezett és fejlesztendő járások: Kisvárdai, Nagykállói, Tiszavasvári járás

** Szatmár-Beregi térség; Vásárosnaményi, Fehérgyarmati, Csengeri, Mátészalkai járás (komplex programmal fejlesztendő járások közül a külső perifériák)

A TOP Plusz keretében tervezett intézkedéseket az alábbi táblázat foglalja össze.

1.2. táblázat: A TOP Plusz tervezett intézkedései

Prioritás / Intézkedés	Felhívás
Versenyképes megye	
1.1 Helyi gazdaságfejlesztés	1.1.1 Helyi gazdaságfejlesztés 1.1.2 4 és 5 számjegyű utak fejlesztése 1.1.3 Helyi és térségi turizmusfejlesztés
1.2 Településfejlesztés, települési szolgáltatások	1.2.1 Élhető települések 1.2.2 Szociális célú városrehabilitáció (ERFA) 1.2.3 Belterületi utak fejlesztése
1.3 Fenntartható városfejlesztés	1.3 Fenntartható városfejlesztés (1.3.1 és 1.3.2)
Klímabarát megye	
2.1 Klímabarát megye	2.1.1 Önkormányzati épületek energetikai korszerűsítése, energiaközösségek 2.1.2 Fenntartható városfejlesztés (energetika)
Gondoskodó megye	
3.1 Megyei és térségi fejlesztések (ESZA+ elemei)	3.1.1 Megyei foglalkoztatási-gazdaságfejlesztési együttműködések 3.1.2 Szociális célú városrehabilitáció 3.1.3 Helyi humán fejlesztések
3. 2 Fenntartható városfejlesztés (ESZA+ elemei)	3.2.1 Fenntartható városfejlesztés
3.3 Helyi és térségi közszolgáltatások (ERFA)	3.3.1 Gyermeknevelést támogató humán infrastruktúra fejlesztése 3.3.2 Helyi egészségügyi és szociális infrastruktúra fejlesztése 3.3.3 Fenntartható városfejlesztés (bölcsőde, óvoda, köznevelés, egészségügyi alap- és szakrendelés, szoc. alapszolgáltatás)

Az ITP 2021-27 viszonyát a megyei területfejlesztési programhoz és a TOP Pluszhoz az alábbi ábra mutatja be.

1.3. ábra: Az ITP 2021-27 viszonya a megyei területfejlesztési programhoz és a TOP Pluszhoz

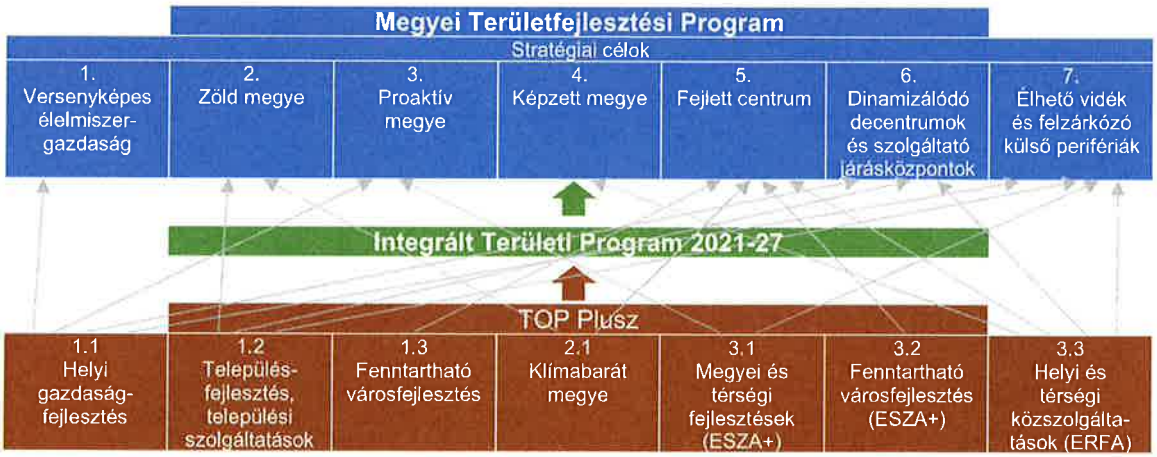

A következő táblázatok részletesen bemutatják a TOP Plusz intézkedéseinek illeszkedését a Szabolcs-Szatmár-Bereg Megyei Területfejlesztési Program célkitűzéseihez és prioritásaihoz.

Ahogyan azt a táblázatok egyértelműen mutatják, valamennyi TOP Plusz intézkedés hozzájárul egy vagy több megyei cél és prioritás eléréséhez – ez biztosítja, hogy a TOP Plusz intézkedéseken belül meghirdetett felhívásokra beérkező megyei támogatási kérelmek indokoltsága megalapozott legyen.

1.3. táblázat: A TOP Plusz intézkedéseinek illeszkedése a megyei területfejlesztési koncepció és program átfogó és horizontális célkitűzéseihez

TOP Plusz		SzSzB TFK Átfogó célok			SzSzB TFK Horizontális célok				
		1. Az aktív megye	2. A szolidáris megye	3. A vonzó megye	1. Intelligens növekedés	2. Fenntartható növekedés	3. Befogadó növekedés	4. Reziliencia	5. Népesség- és családvédelem
Versenyképes megye									
1.1 Helyi gazdaságfejlesztés	1.1.1. Helyi gazdaságfejlesztés								
	1.1.2. 4 és 5 számjegyű utak fejlesztése								
	1.1.3. Helyi és térségi turizmusfejlesztés								
1.2 Település-fejlesztés, települési szolgáltatások	1.2.1. Élhető települések								
	1.2.2. Szociális városrehabilitáció (ERFA)								
	1.2.3 Belterületi utak fejlesztése								
1.3 Fenntartható városfejlesztés	1.3. Fenntartható városfejlesztés								
Klímabarát megye									
2.1 Klímabarát megye	2.1.1. Önkormányzati épületek energetikai korszerűsítése, energiaközösségek								
	2.1.2. Fenntartható városfejlesztés (energetika)								
Gondoskodó megye									
3.1 Megyei és térségi fejlesztések (ESZA+ elemei)	3.1.1. Megyei foglalkoztatási-gazdaságfejlesztési együttműködések								
	3.1.2. Szociális célú városrehabilitáció								
	3.1.3. Helyi humán fejlesztések								
3. 2 Fenntartható városfejlesztés (ESZA+ elemei)	3.2.1. Fenntartható városfejlesztés								
3.3 Helyi és térségi közszolgáltatások (ERFA)	3.3.1. Gyermeknevelést támogató humán infrastruktúra fejlesztése								
	3.3.2. Helyi egészségügyi és szociális infrastruktúra fejlesztése								
	3.3.3 Fenntartható városfejlesztés (bölcsőde, óvoda, köznevelés, egészségügyi alap- és szakrendelés, szoc. alapszolgáltatás)								

1.4. táblázat: A TOP Plusz intézkedéseinek illeszkedése a megyei területfejlesztési koncepció és program stratégiai célkitűzéseihez és prioritásaihoz

TOP Plusz		SzSzB TFK Stratégiai célok									
		1. Versenyképes élelmiszergazdaság	2. Zöld megye	3.Proaktív megye	4. Képzett megye	5. Fejlett centrum	6.Dinamizálódó decentrumok és szolgáltató járásközpontok		7. Élhető vidék és felzárkózó külső perifériák		
		SzSzB TFP Prioritások									
		1. A megyei élelmiszergazdaság piacorientált megerősítése	2. Halékony környezetgazdálkodás és klímaváltozáshoz való alkalmazkodás megteremtése	3. Komplex megyei menedzsment és marketingtevékenység megvalósítása	4. A megye gazdasági fejlődését elősegítő oktatási és innovációs rendszer kialakítása	5. A megyeszékhely komplex, integrált fejlesztése	6. A megye versenyképes decentrumainak fejlesztése	7. A megye járásközpontjainak és kisvárosainak funkcióbővítő fejlesztése	8. Élhető vidéki térségek megteremtése	9. A külső perifériák felzárkóztatása	10.A leszakadó rétegek – ezen belül a romák – felzárkózása
Versenyképes megye											
1.1 Helyi gazdaságfejlesztés	1.1.1. Helyi gazdaságfejlesztés	■		■							
	1.1.2. 4 és 5 számjegyű utak fejlesztése						■	■	■	■	
	1.1.3. Helyi és térségi turizmusfejlesztés			■					■	■	
1.2 Település-fejlesztés, települési szolgáltatások	1.2.1. Élhető települések		■				■	■	■	■	
	1.2.2. Szociális városrehabilitáció (ERFA)										■
	1.2.3 Belterületi utak fejlesztése						■	■	■	■	
1.3 Fenntartható városfejlesztés	1.3. Fenntartható városfejlesztés					■					
Klímabarát megye											
2.1 Klímabarát megye	2.1.1. Önkormányzati épületek energetikai korszerűsítése, energiaközösségek		■								
	2.1.2. Fenntartható városfejlesztés (energetika)					■					
Gondoskodó megye											
3.1 Megyei és térségi fejlesztések (ESZA+ elemei)	3.1.1. Megyei foglalkoztatási-gazdaságfejlesztési együttműködések			■							
	3.1.2. Szociális célú városrehabilitáció										■
	3.1.3. Helyi humán fejlesztések			■					■	■	■
3. 2 Fenntartható városfejlesztés (ESZA+ elemei)	3.2.1. Fenntartható városfejlesztés					■					
3.3 Helyi és térségi közszolgáltatások (ERFA)	3.3.1. Gyermeknevelést támogató humán infrastruktúra fejlesztése				■						■
	3.3.2. Helyi egészségügyi és szociális infrastruktúra fejlesztése							■	■		■
	3.3.3 Fenntartható városfejlesztés (bölcsőde, óvoda, köznevelés, egészségügyi alap- és szakrendelés, szoc. alapszolgáltatás)					■					

A TOP Plusz intézkedések szempontjából a megye fő célterületei az alábbiak:

- Nyíregyháza
- Nyíregyházi nagyvárosi településegyüttes
- Szatmár-Beregi fejlesztési térség
- Nyírségi fejlesztési térség
- Tisza-menti fejlesztési térség

A megye fő célterületeit részletesen a 4-5-6. fejezetek mutatják be.

1.5. táblázat: A TOP Plusz intézkedések és a megyében azonosítható hiányok

TOP Plusz tervezett felhívások, intézkedések		A megyében azonosítható hiányok
Versenyképes megye		
1.1 Helyi gazdaságfejlesztés	1.1.1. Helyi gazdaságfejlesztés	Gazdasági szempontból meghatározóak a decentrumok, járásközpontok, 5000 fő feletti népességszámú városok, illetve egyéb olyan települések, amelyek jelenleg is jelentősebb ipari infrastruktúrával és vállalkozói ökoszisztémával rendelkeznek. Esetükben fokozott igény jelentkezik az ipari, gazdasági infrastruktúra fejlesztésére, bővítésére.
	1.1.2. 4 és 5 számjegyű utak fejlesztése	A fejlesztendő 4 és 5 számjegyű utak körének kijelölése elsősorban a Magyar Közút Nonprofit Zrt. és a Nemzeti Infrastruktúra Fejlesztő Zrt. hatáskörébe tartozik. Elsődleges szempont az autópályák, a főútvonalak, a megyeszékhely, a decentrumok, a járásközpontok, az 5000 fő feletti népességszámú városok és a határátkelők jobb elérhetőségének biztosítása, valamint a periférikus elhelyezkedésű térségek izoláltságának csökkentése.
	1.1.3. Helyi és térségi turizmusfejlesztés	A megye turisztikai potenciálja 4 nagyobb turisztikai desztinációban koncentrálódik.[2] A megye 49 települése a Tokaj-Nyíregyháza turisztikai térségbe tartozik. A turizmus területén a legfontosabb kihívások a meglévő attrakciók további fejlesztése és összekapcsolása a turisták igényeinek megfelelően, integrált programcsomagok összeállítása, a turisztikai attrakciók elérhetőségének biztosítása, valamint a kiegészítő szolgáltatások körének bővítése és színvonalának emelése.
1.2 Településfejlesztés, települési szolgáltatások	1.2.1. Élhető települések	Az élhető települések felhívás olyan sokrétű és részben integrált beavatkozásokat foglal magában, amelyek alapvetően a megye teljes területén hiányként merülhetnek fel. Nagyobb népességük, kiterjedt vonzáskörzetük, valamint jelentős gazdasági, társadalmi és környezeti hatásaik miatt a decentrumokban, a járásközpontokban és az 5000 főnél népesebb városokban nagyobb arányban előfordulhatnak olyan infrastrukturális és szolgáltatási hiányok, amelyekre fokozott figyelmet kell fordítani.
	1.2.2. Szociális célú városrehabilitáció (ERFA)	A szociális városrehabilitáció célterületét azok a városi jogállású települések jelentik, ahol a KSH kimutatása alapján szegregált vagy szegregációval veszélyeztetett területek találhatók. Jellemzően ezekben a városrészekben koncentrálódik a hátrányos helyzetű lakosság, ami együtt jár a lakhatási, szociális, egészségügyi, foglalkoztatási és egyéb kapcsolódó problémák területi koncentrálódásával – ezek a problémák integrált megoldásokat igényelnek, valamint előfeltételezik az érintett szervezetek összefogását és a helyi lakosság intenzív bevonását.

[2] Forrás: Területfejlesztési Koncepció: Szatmár-Bereg desztináció, Nyírség desztináció, Nyíri Mezőség desztináció, Rétköz desztináció

TOP Plusz tervezett felhívások, intézkedések		A megyében azonosítható hiányok
	1.2.3 Belterületi utak fejlesztése	A belterületi utak fejlesztése a megye teljes területén szükségletként merülhet fel. Nagyobb népességük, kiterjedt vonzáskörzetük, valamint jelentős gazdasági, társadalmi szerepük miatt a decentrumokban, a járásközpontokban és az 5000 főnél népesebb városokban nagyobb arányban előfordulhatnak olyan infrastrukturális hiányok, amelyekre fokozott figyelmet kell fordítani.
1.3 Fenntartható városfejlesztés	1.3. Fenntartható városfejlesztés	A megyeszékhely Nyíregyháza a megye gazdasági, foglalkoztatási, oktatási, kulturális, közigazgatási és közszolgáltatási központjaként jelentős vonzáskörzettel rendelkezik, így a város fejlesztése egyértelműen pozitív hatással van az egész megye fejlődésére. A fenntartható városfejlesztés keretében az integrált városfejlesztési stratégiában meghatározott fejlesztések valósulhatnak meg.
Klímabarát megye		
2.1 Klímabarát megye	2.1.1. Önkormányzati épületek energetikai korszerűsítése, energiaközösségek	A megye teljes területén találhatók olyan települések, amelyek esetében az önkormányzati tulajdonú épületek energiahatékonysága nem megfelelő. Az energetikai korszerűsítésekkel kapcsolatosan igényként merül fel többek között a külső határoló szerkezetek szigetelése, a külső nyílászárók cseréje, az energetikai gépészet korszerűsítése, illetve a megújuló energiákra való átállás.
	2.1.2. Fenntartható városfejlesztés (energetika)	A megyeszékhely Nyíregyháza a megye gazdasági, foglalkoztatási, oktatási, kulturális, közigazgatási és közszolgáltatási központjaként jelentős vonzáskörzettel rendelkezik, így a város fejlesztése egyértelműen pozitív hatással van az egész megye fejlődésére. A fenntartható városfejlesztés (energetika) keretében az integrált városfejlesztési stratégiában meghatározott fejlesztések energetikai elemei valósulhatnak meg.
Gondoskodó megye		
3.1 Megyei és térségi fejlesztések (ESZA+ elemei)	3.1.1. Megyei foglalkoztatási-gazdaságfejlesztési együttműködések	Szabolcs-Szatmár-Bereg megye foglalkoztatási szempontból az egyik legrosszabb mutatókkal rendelkezik az országban – egyszerre van jelen a munkaerőhiány (bizonyos ágazatokban, illetve szakmákban) és a munkanélküliség (elsősorban az alacsony végzettséggel és/vagy nem keresett szakképesítéssel rendelkezők, a pályakezdők és az idősek körében). A munkaerőpiaci kereslet és kínálat összhangjának megteremtése megyei szintű koordinációval valósítható meg a leghatékonyabban – a helyi adottságok és kihívások figyelembevételével.
	3.1.2. Szociális célú városrehabilitáció	A szociális városrehabilitáció célterületét azok a városi jogállású települések jelentik, ahol a KSH kimutatása alapján szegregált vagy szegregációval veszélyeztetett területek találhatók. Jellemzően ezekben a városrészekben koncentrálódik a hátrányos helyzetű lakosság, ami együtt jár a lakhatási, szociális, egészségügyi, foglalkoztatási és egyéb kapcsolódó problémák területi koncentrálódásával – ezek a problémák integrált megoldásokat igényelnek, valamint előfeltételezik az érintett szervezetek összefogását és a helyi lakosság intenzív bevonását.
	3.1.3. Helyi humán fejlesztések	Közösségfejlesztési, sport, szemléletformáló és egyéb programok megvalósítására a megye teljes területén igény jelentkezik, ezzel erősíthető a társadalmi kohézió, javítható a népesség egészségi állapota és megtörténhet a lakosság érzékenyítése olyan sarkalatos témák iránt, amelyek a megye esetében kiemelten fontosak (pl. klímaadaptáció, helyi értékek megőrzése, generációk közötti megértés stb.)
3. 2 Fenntartható városfejlesztés (ESZA+ elemei)	3.2.1. Fenntartható városfejlesztés	A megyeszékhely Nyíregyháza a megye gazdasági, foglalkoztatási, oktatási, kulturális, közigazgatási és közszolgáltatási központjaként jelentős vonzáskörzettel rendelkezik, így a város fejlesztése egyértelműen pozitív hatással van az egész megye fejlődésére. A fenntartható városfejlesztés (ESZA+ elemei) keretében az integrált

TOP Plusz tervezett felhívások, intézkedések		A megyében azonosítható hiányok
		városfejlesztési stratégiában meghatározott fejlesztések soft elemei valósulhatnak meg.
3.3 Helyi és térségi közszolgáltatások (ERFA)	3.3.1. Gyermeknevelést támogató humán infrastruktúra fejlesztése	A megye teljes területén találhatók olyan települések, amelyek esetében infrastrukturális vagy kapacitásbeli hiányosságok jelentkeznek a bölcsődei, óvodai ellátás vagy a köznevelés terén. A cél minden esetben az érintett közszolgáltatás minőségének emelése és a hozzáférhetőség biztosítása.
	3.3.2. Helyi egészségügyi és szociális infrastruktúra fejlesztése	A megye teljes területén találhatók olyan települések, amelyek esetében infrastrukturális vagy kapacitásbeli hiányosságok jelentkeznek az egészségügyi alap- és szakrendelés vagy a szociális alapszolgáltatások terén. A cél minden esetben az érintett közszolgáltatás minőségének emelése és a hozzáférhetőség biztosítása.
	3.3.3 Fenntartható városfejlesztés (bölcsőde, óvoda, köznevelés, egészségügyi alap- és szakrendelés, szoc. alapszolgáltatás)	A megyeszékhely Nyíregyháza a megye gazdasági, foglalkoztatási, oktatási, kulturális, közigazgatási és közszolgáltatási központjaként jelentős vonzáskörzettel rendelkezik, így a város fejlesztése egyértelműen pozitív hatással van az egész megye fejlődésére. A fenntartható városfejlesztés keretében az integrált városfejlesztési stratégiában meghatározott fejlesztések közül a gyermeknevelést támogató humán infrastruktúra, az egészségügyi és szociális infrastruktúra fejlesztései valósulhatnak meg.

1.2. Az ITP 2021-27 tervezési körülményei

Az ITP 2021-27 kidolgozása a megyei tervezési folyamat integráns része, amelynek stratégiai megalapozását a Szabolcs-Szatmár-Bereg Megyei Területfejlesztési Koncepció és a Szabolcs-Szatmár-Bereg Megyei Területfejlesztési Program biztosítja. Ezen dokumentumok és a kapcsolódó hatásértékelések az alábbi ütemezésben készültek el és kerültek társadalmasításra a 218/2019. (X.6.) Korm. rendelet és az egyes tervek, illetve programok környezeti vizsgálatáról 2/2005. (I. 11.) Korm. rendelet előírásainak megfelelően.

1.6. táblázat: A megyei tervezési folyamat ütemezése

Feladat	Dátum
Területfejlesztési Koncepció véleményezési időszaka	2020. december 11. – 2021. január 27.
Területfejlesztési Koncepció hatásvizsgálatának véleményezési időszaka	2021. február 17. – 2021. március 19.
Területfejlesztési Program véleményezési időszaka	2021. február 1. – 2021. március 18.
Területfejlesztési Program hatásvizsgálatának véleményezési időszaka	2021. február 22. – 2021. március 24.
ITP 2021-27 tervezet véleményezési időszaka	2021. június

Az írásos véleményezéssel párhuzamosan több egyeztetés történt a Szabolcs-Szatmár-Bereg Megyei Önkormányzat Partnerségi Tervében meghatározott folyamatok, eszközök és alapelvek (együttműködés és konzultáció, folyamatosság, dokumentáltság, átláthatóság, esélyegyenlőség) mentén, valamint az abban azonosított szervezetekkel az alábbiak szerint.

1.7. táblázat: Partnerségi egyeztetések

Egyeztetés fóruma	Elnök	Tagok	Koncepció egyeztetése	Program egyeztetése
Önkormányzati munkacsoport	Szabolcs-Szatmár-Bereg Megyei Közgyűlés	• Nyíregyháza Megyei Jogú Város képviselője • Decentrum városok képviselői (Kisvárda, Mátészalka, Nyírbátor)	2021.01.13.	2021.02.22.

Egyeztetés fóruma	Elnök	Tagok	Koncepció egyeztetése	Program egyeztetése
	Terület- és Vidékfejlesztési Bizottságának elnöke	• 5 000 fő alatti települések, illetve Kisvárosok Szövetsége képviselője (Kemecse) • 1 000-2 000 fő közötti települések képviselője (Pusztadobos) • 1 000 fő alatti települések képviselője (Rozsály)		
Gazdasági munkacsoport	Nyíregyházi Egyetem, Gazdálkodás-tudományi Intézet vezetője	• Szabolcs-Szatmár-Bereg Megyei Kereskedelmi és Iparkamara képviselője • Nemzeti Agrárkamara Szabolcs-Szatmár-Bereg Megyei Igazgatóságának képviselője • PRIMOM Alapítvány képviselője • Vállalkozók és Munkáltatók Országos Szövetségének megyei szervezetének képviselője • Ipartestületek Országos Szövetsége megyei szervezetének képviselője • Szabolcs-Szatmár-Bereg Megyei Területi Építész Kamara, Szabolcs-Szatmár-Bereg Megyei Területi Mérnök Kamara képviselői • Záhony Port Zrt. képviselője • üzleti szféra képviselői	2021.01.13.	2021.02.23.
Intézményi és társadalmi kapcsolatok munkacsoport	Mátészalkai Szakképzési Centrum vezetője	• oktatás szféra képviseletében (Mátészalkai Tankerületi Központ vezetője) • szociális szféra képviseletében (Társadalmi Esélyteremtési Főigazgatóság Szabolcs-Szatmár-Bereg Megyei Kirendeltségének vezetője) • egészségügyi szféra képviseletében (Vásárosnamény Város szociális ügyekben illetékes delegáltja) • civil szféra képviseletében (Szabolcs-Szatmár-Bereg Megyei Civil Közösségi Szolgáltató Központ vezetője) • egyházak képviselői • közművelődési szféra képviseletében (Szatmári Múzeum vezetője)	2021.01.14.	2021.02.23.
Stakeholder team	-	• Szabolcs-Szatmár-Bereg Megyei Kormányhivatal /Főosztályvezetők/ Járási hivatalvezetők • Leader csoportok • szomszédos megyei önkormányzatok • határmenti együttműködésben résztvevő szervezetek • ipari park minősítéssel bíró üzemeltetők • közlekedési/közlekedésszervezési entitások • vízügyi hatóság képviselői • katasztrófavédelem képviselői • (térségi) felsőoktatás képviselői	2021.01.26.	2021.03.10.

Az írásos formában beérkezett, illetve az egyeztetések során elhangzott vélemények döntő többsége beépítésre került a dokumentumokba. További információkat a tervezés körülményeiről, a bevont szervezetekről, a módszertanról és a partnerség folyamatáról a Szabolcs-Szatmár-Bereg Megyei Önkormányzat Partnerségi Terve tartalmaz (http://szszbtnno.hu/partnersegi/2.pdf), emellett a dokumentumok társadalmasítását és a tervezési folyamat transzparenciáját biztosítja a „Tervezés 2021-2027" aloldal is (https://www.szszbmo.hu/tervezes-2021-2027-0).

2. A megye külső területi kapcsolatrendszerének vizsgálata

2.1. Megyehatáron átnyúló együttműködések

Számos olyan – jellemzően nagyvolumenű – beavatkozási terület azonosítható az OFTK területi céljai és a szomszédos megyék ITP 2021-27 dokumentumai alapján, amelyek több megye területét is érinthetik, illetve több megye összefogása (esetenként országos szintű koordináció és forrásallokáció) szükséges a megvalósításukhoz. Ezek jellemzően az alábbiak:

- a vonalas jellegű közlekedési fejlesztések, ezen belül is elsősorban a megyehatáron átnyúló közúti, vasúti és kerékpáros fejlesztések több megye (Szabolcs-Szatmár-Bereg, Hajdú-Bihar, Borsod-Abaúj-Zemplén megye), ezen belül pedig több település elérhetőségét és összekapcsoltságát javítja, ami hozzájárul a gazdasági versenyképességhez, a munkaerőmobilitáshoz és a turisztikai desztinációk összekötéséhez is;
- a komplex és fenntartható vízgazdálkodás, legyen szó az ivóvízbázisok védelméről, az ár- és belvízvédelemről, a víztározásról vagy az öntözésről szintén feltételezi az érintett szereplők és megyék együttműködését;
- a közös turisztikai termékfejlesztés és marketing szempontjából fontos, hogy a szomszédos megyék számos – komplementer jellegű – turisztikai attrakcióval és szolgáltatással rendelkeznek, így összefogással komplex turisztikai termék- és programcsomagok alakíthatóak ki;
- a megyeszékhelyek (és vonzáskörzetük) együttműködése elősegítheti gazdasági jellegű agglomerációk kialakulását.

A fentieken kívül meghatározó az Északkelet-magyarországi Gazdaságfejlesztési Zóna, amely Borsod-Abaúj-Zemplén, Hajdú-Bihar, Heves, Jász-Nagykun-Szolnok, Nógrád és Szabolcs-Szatmár-Bereg megyéket (a határon túlról pedig a Felvidéket, Kárpátalját és a Partiumot) foglalja magában. A zóna szintű együttműködés több területet is érint, amelyet az ITP 2021-27 tervezése és megvalósítása során is figyelembe vesz a megye:

- Gazdasági versenyképesség növelése – Gazdaságfejlesztés a zóna húzóágazataira építve,
- Társadalmi innováció fejlesztése – Élhető és megtartó zóna kialakítása,
- Területi infrastruktúra fejlesztése – Gazdasági és környezeti kohézió fenntartható, elérhető és biztonságos településhálózat infrastrukturális fejlesztésével.

2.2. Országhatáron átnyúló együttműködések

Szabolcs-Szatmár-Bereg megye három országgal (Szlovákia, Ukrajna, Románia) határos, így az országhatáron átnyúló együttműködések számos ágazatot és szervezetet érintenek, illetve nagy hagyománnyal és jelentőséggel bírnak a megye fejlesztése és jövőképe szempontjából:

- a közlekedési jellegű fejlesztések erősítik az összekapcsoltságot – ezen belül kiemelendő az M3 és az M49 autópálya országhatárig történő kiépítése, valamint a kapcsolódó úthálózat fejlesztése a határ túl oldalán (Ukrajna esetében ezzel párhuzamosan közös logisztikai beavatkozások is megvalósíthatók);
- a szakképzési és a felsőoktatási együttműködések hozzájárulnak a határon túli magyar lakosság képzettségi szintjének emeléséhez, munkaerőpiaci helyzetének javításához és ezáltal a helyben maradás esélyének növeléséhez;

- kiemelt figyelmet kell fordítani a jövőben is közös katasztrófavédelmi intézkedésekre, amelyek által mérsékelhető a természeti és humán eredetű kockázatok bekövetkezési valószínűsége és hatása egyaránt;
- a turizmus szintén olyan terület, amely esetében az összefogás jelentős előrelépést eredményezhet a határ mindkét oldalán – egymást kiegészítő turisztikai attrakciók és szolgáltatások összehangolásával és közös termékfejlesztéssel határon átnyúló komplex programcsomagok alakíthatók ki.

Az Északkelet-magyarországi Gazdaságfejlesztési Zóna kiterjed a határon túli területekre is, ennek keretében megjelenik többek között

- a civil összefogás, határon átnyúló gazdasági együttműködések támogatása,
- a gazdaságfejlesztést és munkaerő-mobilitást szolgáló infrastrukturális fejlesztések,
- a klímaváltozáshoz való alkalmazkodás,
- valamint a közös ár- és belvízvédelem.

2.3. Ágazati kapcsolódások

Az ITP 2021-27 esetében fontos figyelembe venni a hazai ágazati operatív programokat: ezek számos olyan beavatkozás támogatását teszik lehetővé, amelyekhez a megye területén és a megye szereplői által megvalósítani tervezett fejlesztések komplementer módon kapcsolódhatnak:

2.1. táblázat: Ágazati kapcsolódások

Ágazati program	Illeszkedés, komplementaritás
Környezeti és Energiahatékonysági Operatív Program Plusz	Kiemelten fontos a komplex és fenntartható vízgazdálkodással (ivóvízbázis-, ár- és belvízvédelem, víztározás, öntözés) összefüggő állami szintű feladatok és a helyi szinten, kisebb léptékben – önkormányzatok vagy más szereplők által – megvalósítani tervezett beavatkozások összehangolása.
Integrált Közlekedésfejlesztési Operatív Program Plusz	A megye külső elérhetőségének javítása egyértelműen országos koordinációt és forrást igényel, ezekhez a vasúti és közúti fejlesztésekhez célszerű illeszteni az ITP 2021-27 forrásait – elsődlegesen három céllal: • a megye külső elérhetőségét biztosító út- és vasútvonalakra történő rávezetés javítása (pl. az autópályákhoz vezető utak rekonstrukciója), • a városhálózat meghatározó elemeinek elérhetőségét biztosító szakaszok és ezáltal a megyén belüli összekapcsoltság javítása, • a periférikus elhelyezkedésű térségek izolációjának mérséklése.
Emberi Erőforrás Fejlesztési Operatív Program Plusz	A mélyszegénység felszámolása és a hátrányos helyzetű társadalmi csoportok felzárkózása kiemelt országos szintű cél és szándék, amelyhez az ITP 2021-27 több intézkedése is kapcsolódik (pl. szociális, közösségfejlesztési és foglalkoztatási célú beavatkozások).
Gazdaságfejlesztési és Innovációs Operatív Program Plusz	A GINOP Plusz a vidéki területeken található gyógyfürdők és környezetük, valamint örökségvédelmi helyszínek komplex fejlesztését teszi lehetővé. Ezeket egészítheti ki a TOP Plusz forrás, amelynél elsődleges szempont a tematikusan és térségileg integrált, több elemű turisztikai fejlesztési projektcsomagok támogatása. A munkaerőpiaci projektek esetében figyelembe kell venni, hogy az ITP 2021-27 keretében foglalkoztatási paktumoknak a helyi igényekre, adottságokra és kihívásokra kell fókuszálnia és ezek alapján meghatározni a célcsoportokat, míg a GINOP Plusz valamennyi álláskereső és inaktív csoport számára nyitott.

Az egyéb ágazati stratégiákkal kapcsolatos összefüggéseket a Szabolcs-Szatmár-Bereg Megyei Területfejlesztési Koncepció részletesen tartalmazza. Az ITP 2021-27 keretében megvalósítani tervezett projektek értékelése és végrehajtása során az országos ágazati stratégiákban foglaltakat és az aktuálisan ismert fejlesztési elképzeléseket maximálisan figyelembe fogjuk venni.

3. A megye belső területi kapcsolatrendszerének vizsgálata

3.1. Megyén belüli térségi folyamatok

Városok, várostérségek, város-vidék kapcsolat

Szabolcs-Szatmár-Bereg megye városhálózata meglehetősen kiegyensúlyozatlan: egyetlen nagyvárosa (100 ezer főt meghaladó lakosságszámmal) a **megyeszékhely, Nyíregyháza**, a funkciógazdag középvárosok pedig teljes egészében hiányoznak.

A településegyüttesek a térségszerveződés szintje, erőssége szerint agglomerációk, agglomerálódó térségek vagy nagyvárosi településegyüttesek lehetnek. Szabolcs-Szatmár-Bereg megyében nem található a szó klasszikus értelmében vett agglomeráció. A megyében egyetlen megyei jogú város található, a megyeszékhely Nyíregyháza, amely esetében a térségszerveződés alacsony szintje jellemző, itt nagyvárosi településegyüttesről beszélhetünk. A Nyíregyházi nagyvárosi településegyüttest a KSH lehatárolása alapján Nyíregyháza központ mellett 9 település alkotja: Apagy, Kemecse, Kótaj, Napkor, Nyírpazony, Nyírtelek, Nyírtura Sényő, Vasmegyer.

Nyíregyháza a megye gazdasági, foglalkoztatási, oktatási, kulturális, közigazgatási és közszolgáltatási központjaként jelentős vonzáskörzettel rendelkezik, így gazdasági növekedése egyértelműen pozitív hatással van az egész megye fejlődésére (az ún. spread hatás következtében centrifugális terjedési folyamatok indulnak el). Egyes funkciók esetében Nyíregyháza vonzáskörzete átterjed a megye-, illetve bizonyos esetekben az országhatáron túlra is.

A megyében a középvárosok hiányoznak, Nyíregyházán kívül egyetlen város lakossága sem éri el a 20 ezer főt. Ez fejlesztési szempontból súlyos problémát jelent, hiszen a kisvárosok csak részben tudják betölteni (különösen gazdasági szempontból) decentrum szerepüket. Ezért a megye egészének fejlődése szempontjából kiemelkedően fontos Nyíregyháza mellett néhány – gazdasági szempontból kedvező adottságokkal rendelkező – város (Mátészalka, Nyírbátor, Kisvárda) decentrum funkcióinak megerősítése. A **decentrumok** komplex fejlesztésével hatékonyabban mérsékelhetők a területi különbségek, mivel a potenciális beavatkozások vonzáskörzetükben is pozitív gazdasági-társadalmi folyamatokat indítanak el. Minderre a város-vidék kapcsolatok megerősítése és a szinergikus és policentrikus településhálózati fejlődés érdekében is indokolt nagy hangsúlyt fektetni.

A megye településhálózatának meghatározó elemei a járásközpontok (Nyíregyházán kívül 12 város), amelyek kiemelt szerepet játszanak a fenntartható és harmonikus város-vidék kapcsolat megyei szintű megerősítésében, a település- és vidékfejlesztési irányvonalak összeegyeztetésében, a helyi erőforrások mozgósításában.

A köz- és államigazgatási funkciók mellett a **járásközpontok** fontos szerepet játszanak a városi javak és szolgáltatások koncentrációjában, a városhiányos térségek felszámolásában, illetve a vidéki térségek városi funkciókkal történő ellátásában. A járásközpontok feladataikat eltérő infrastrukturális feltételek mellett, illetve különböző minőségben voltak képesek ellátni, így annak érdekében, hogy magas színvonalon legyenek képesek biztosítani szolgáltatásaikat, funkciómegerősítő és -bővítő fejlesztések szükségesek – ezáltal elősegíthető a kiegyenlített térbeli fejlődés, mérsékelhető egyes térségek izolációja és kialakítható egy fenntarthatóan növekvő, egymással szorosan együttműködő megyei szintű településhálózat.

A város-vidék kapcsolatrendszer további fontos szereplői a – fentieken kívüli – kisvárosok. Annak érdekében, hogy mind a járásközpontok, mind az egyéb városok magas színvonalon legyenek képesek biztosítani szolgáltatásaikat, funkciómegerősítő és -bővítő fejlesztések szükségesek – ezáltal elősegíthető a kiegyenlített térbeli fejlődés és kialakítható egy fenntarthatóan növekvő, egymással szorosan együttműködő megyei szintű településhálózat.

Együtt kezelendő térségek

Szabolcs-Szatmár-Bereg megy 13 járása közül 9 tartozik a kedvezményezett járások besorolásáról szóló 290/2014. (XI. 26.) Korm. rendelet szerinti **komplex programmal fejlesztendő járások** közé, 2 a **fejlesztendő** járások közé, további 1 pedig **kedvezményezett** járások közé. Mivel a megyék közül itt található a legtöbb komplex programmal fejlesztendő járás, és mivel ide tartozik a megye járásainak 70%-a, ezért forrásfelhasználás szempontjából indokolt ezen járások felosztása a megyei területfejlesztési koncepcióval összhangban (részletesen lásd 4. fejezet).

3.1. táblázat: Szabolcs-Szatmár-Bereg megye kedvezményezett járásai

Szabolcs-Szatmár-Bereg megye járásai	Komplex programmal fejlesztendő járás (a népesség 10%-a)	Fejlesztendő járás (a népesség 15%-a)	Kedvezményezett járás
Baktalórántházai	x		
Csengeri	x		
Fehérgyarmati	x		
Ibrányi	x		
Kemecsei	x		
Kisvárdai			x
Mátészalkai	x		
Nagykállói		x	
Nyíregyházi			
Nyírbátori	x		
Tiszavasvári		x	
Vásárosnaményi	x		
Záhonyi	x		

3.1. ábra: Kedvezményezett járások Szabolcs-Szatmár-Bereg megyében

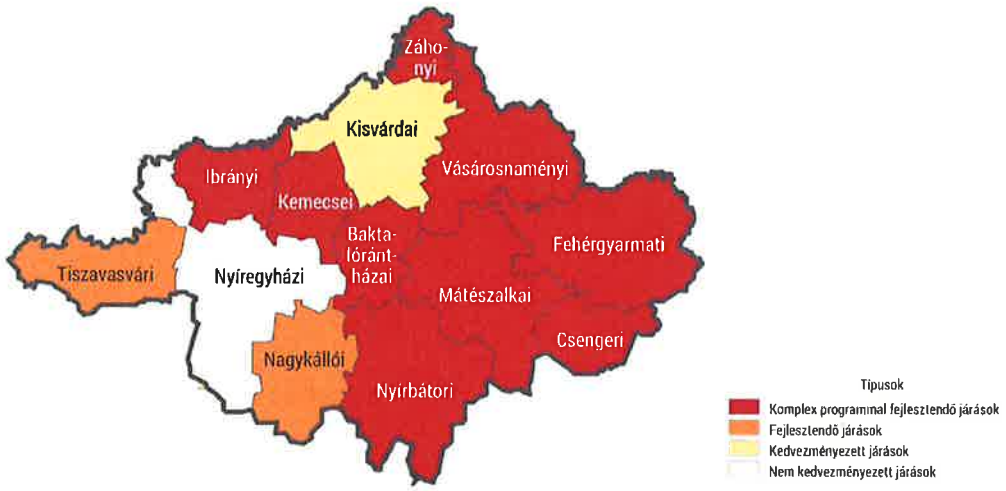

Forrás: https://www.ksh.hu/teruletiatlasz_egyeb_teruletilehatarolasok alapján saját szerkesztés

A turisztikai térségek meghatározásáról szóló 429/2020. (IX. 14.) Korm. rendelet alapján a megye 49 települése a **Tokaj és Nyíregyháza turisztikai térségbe** tartozik az alábbi megoszlásban:

- **Felső-Tisza térsége**: Csaroda, Dombrád, Gyulaháza, Jánd, Kékcse, Kisar, Kisvárda, Komlódtótfalu, Kölcse, Mándok, Mezőladány, Nagyar, Olcsvaapáti, Panyola, Penyige, Sonkád, Szabolcs, Szabolcsveresmart, Szatmárcseke, Tákos, Tarpa, Tiszabecs, Tiszacsécse, Tiszakanyár, Tiszakóród, Tiszamogyorós, Tiszaszentmárton, Tiszatelek, Tivadar, Tuzsér, Túristvándi, Vásárosnamény;

- **Nyírség térsége**: Baktalórántháza, Balsa, Érpatak, Gávavencsellő, Kállósemjén, Levelek, Máriapócs, Nagykálló, Nyírbátor, Nyírbogát, Nyíregyháza, Tiszadada, Tiszadob, Tiszalök, Tiszavasvári, Vaja;
- **Tokaj térsége:** Rakamaz.

Szabolcs-Szatmár-Bereg megye idegenforgalmának négy nagy magterülete azonosítható, amelyek alapján meghatározhatóak a **megye turisztikai desztinációi** (a lehatárolást a Területfejlesztési Koncepció is tartalmazza).

- **Szatmár-Bereg desztináció** (Szatmár-Beregi kultúrtáj): A megye turizmusának kiemelkedő desztinációja a szatmári és beregi térség. A desztináció települései az alábbiak:

Aranyosapáti	Hermánszeg	Nagydobos	Szamosszeg
Barabás	Hetefejércse	Nagyecsed	Szatmárcseke
Beregdaróc	Ilk	Nagyhódos	Tákos
Beregsurány	Jánd	Nagyszekeres	Tarpa
Botpalád	Jánkmajtis	Nagyvarsány	Tiszaadony
Cégénydányád	Kérsemjén	Nemesborzova	Tiszabecs
Csaholc	Kisar	Nyírmada	Tiszacsécse
Csaroda	Kishódos	Nyírparasznya	Tiszakerecseny
Császló	Kisnamény	Olcsva	Tiszakóród
Csegöld	Kispalád	Olcsvaapáti	Tiszaszalka
Csenger	Kisvarsány	Ópályi	Tiszavid
Csengersima	Kisszekeres	Ököritófülpös	Tisztaberek
Csengerújfalu	Kocsord	Panyola	Tivadar
Darnó	Komlódtótfalu	Pátyod	Tunyogmatolcs
Fehérgyarmat	Kölcse	Penyige	Túristvándi
Fülesd	Kömörő	Porcsalma	Túrricse
Fülpösdaróc	Lónya	Pusztadobos	Tyukod
Gacsály	Magosliget	Rápolt	Ura
Garbolc	Mánd	Rozsály	Uszka
Géberjén	Márokpapi	Sonkád	Vámosatya
Gelénes	Mátészalka	Szamosangyalos	Vámosoroszi
Gemzse	Mátyus	Szamosbecs	Vásárosnamény
Gulács	Méhtelek	Szamoskér	Zajta
Győrtelek	Milota	Szamossályi	Zsarolyán
Gyügye	Nábrád	Szamostatárfalva	
Gyüre	Nagyar	Szamosújlak	

- **Nyírség desztináció** (Nyírségi turisztikai gyűrű): A megye turizmusában kimutatható egy rendkívül markáns idegenforgalmi tengely. A Nyíregyháza-Nyírbátor turisztikai tengely a megyei turizmusforgalom közel kétharmadát bonyolítja le. A tengely kiegészül egy északi szárnnyal is, amely több jelentős vonzerőt és turisztikai szolgáltatást integrál. A desztináció települései az alábbiak:

Apagy	Levelek	Nyírbogát	Piricse
Baktalórántháza	Magy	Nyíregyháza	Pócspetri
Bátorliget	Máriapócs	Nyírgyulaj	Vaja
Besenyőd	Nagykálló	Nyírvasvári	Vállaj
Érpatak	Napkor	Ófehértó	
Kállósemjén	Nyírbátor	Papos	

- **Nyíri Mezőség desztináció** (Nyíri Mezőségi idegenforgalmi tengely): Területileg a harmadik kiemelt desztináció a Nyíri Mezőség, mint néprajzi tájegység területe. Itt szintén jelentős a kulturális és természeti vonzerők koncentráltsága (szabolcsi földvár, tiszadobi Andrássy kastély, a rakamazi Tisza-part), valamint a tiszai turizmus fontos magterülete lehet az elkövetkező években ez a terület. A desztináció települései az alábbiak:

Balsa	Szorgalmatos	Tiszadob	Tiszanagyfalu
Rakamaz	Tímár	Tiszaeszlár	Tiszavasvári
Szabolcs	Tiszadada	Tiszalök	

- **Rétköz desztináció** (Rétközi turisztikai tengely): A megye északi részén azonosítható egy olyan magterület, amely egy rétközi turisztikai desztináció centruma lehet a jövőben. Kisvárda idegenforgalmi jelentősége vitathatatlan a megyén belül. Emellett Dombrád emelhető ki, amely a tiszai turizmus fellendítésében fontos szerepet tölthet be. A desztináció települései az alábbiak:

Ajak	Gyulaháza	Mándok	Szabolcsveresmart
Anarcs	Ibrány	Nagyhalász	Tiszabercel
Dombrád	Kékcse	Nyírtass	Tiszakanyár
Döge	Kisvárda	Pap	Tiszatelek
Fényeslitke	Komoró	Paszab	Tuzsér
Gávavencsellő	Laskod	Szabolcsbáka	Újdombrád

A megye Területfejlesztési Koncepciójának területi céljainak földrajzi fókuszáltságát az alábbi térkép illusztrálja.

3.2. ábra: Szabolcs-Szatmár-Bereg megye Területfejlesztési Koncepciójának földrajzi fókuszai

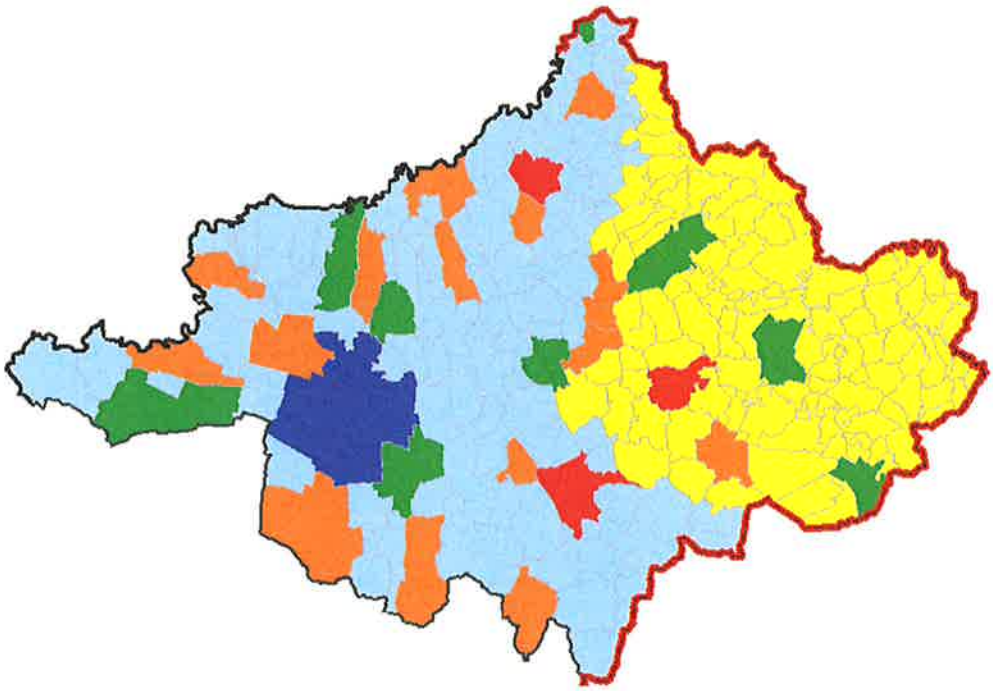

Fejlett centrum:
A megye gazdasági-foglalkoztatási, közszolgáltatási és kulturális centrumának fejlesztése
Nyíregyháza

Dinamizálódó decentrumok és szolgáltató járásközpontok:
A megyei gazdasági decentrumainak és járásközpontjainak funkcióbővítése és összehangolt fejlesztése
Decentrum
Járásközpont
Egyéb város

Élhető vidék és felzárkózó külső perifériák:
A megye külső perifériáinak komplex felzárkóztatása és a vidéki térségek integrált fejlesztése
Külső perifériák
Rurális térségek

Forrás: Saját szerkesztés

Fő közlekedési tengely mentén elhelyezkedő település-együttesek

A megye vasút- és közúthálózatának fő elemei jelölik ki a legfontosabb terjedési tengelyeket, amelyek az alábbiak:

- az M3 autópálya Kálmánháza közelében lép be a megyébe, jelenleg Vásárosnaményig tart, de továbbépítése fontos közlekedési kapcsolatot jelent az autópálya mentén elhelyezkedő települések számára az ország egyéb részei és Ukrajna irányába egyaránt (a megyén belül részben átvette a 41. számú főútvonal térszervező funkcióját is);
- a 4. számú főútvonal és az azzal azonos irányban kiépített 100. számú vasúti fővonal a megye területét Újfehértó közelében éri el és Záhonynál, az országhatárnál ér véget;
- Hajdú-Bihar megye és Szabolcs-Szatmár-Bereg megye keleti részének összeköttetését biztosítja a 471. számú főútvonal és a 110. számú vasútvonal – mindkettő Debrecen és Mátészalka között fűzi fel a településeket;
- a tervezett további autópályaépítések (az M49 Csenger és a romániai Szatmárnémeti irányába, illetve az M34 Vásárosnaménytól Záhony irányába) újabb térszervező tengelyek kialakulását fogják elősegíteni.

3.2. A megye városhálózata, az ERFA 11. cikk alapján kiemelt város és a kijelölés indoklása

A 3.1. fejezetben bemutatott városhálózati adottságok alapján Szabolcs-Szatmár-Bereg megyében az egyetlen nagyváros, **Nyíregyháza Megyei Jogú Város került kijelölésre az ERFA rendelet 11. cikkelye szerinti „fenntartható városfejlesztés" célterületeként**.

A 3.1. fejezetben részletezett térszerkezeti sajátosságok alapvetően indokolják a megyeszékhely kiválasztását. Emellett a fejlesztési források optimális allokációja érdekében elsődleges szempont, hogy a megyeszékhely ne versenyezzen más városokkal, mert ez esetleg a Nyíregyházára érkező pénzösszegek indokolatlanul nagy mértékéhez vezethetne (az ún. backwash vagy elszívó hatás olyan negatív változások jelenti, amelyeket egy növekedési központ expanziója tud előidézni a környezetében). Tekintettel arra, hogy egy-egy fejlesztés eredménye közvetlenül vagy közvetetten nagyobb lakosságot érinthet (a város lakónépessége nagyobb, mint a 12 többi járásközpont lakossága összesen) így a megtérülés és a pozitív gazdasági, társadalmi és környezeti hatások könnyebben és egyértelműbben kimutathatók, ami versenyhátrányt jelenthetne a többi városnak – különösen annak fényében, hogy a funkciógazdag középvárosok kategóriája hiányzik a megyében. (A 3.1. fejezetben definiált Nyíregyházi nagyvárosi településegyüttes a megyeszékhelytől független, önálló forrásfelhasználási célterületként jelenik meg.)

Egyéb város kijelölése azért nem indokolt, mert a következő szintet képező járásközpontok száma túl nagy, azokból néhány kiválasztása szakmailag nem támasztható alá, valamennyi beemelése a „fenntartható városfejlesztés" kategóriába pedig a rendelkezésre álló források túlzott mértékű elaprózódásához vezetne.

4. Az ITP 2021-27 fejlesztési célterületeinek kijelölése - A megyei forrásfelhasználási módok

4.1. Forrásallokáció

Szabolcs-Szatmár-Bereg megye 2021-2027-es keretösszege összesen 151,519 Mrd Ft. A megyei ITP forrásallokációs táblázatát az ITP Excel formátumú melléklete tartalmazza.

Az ITP 7 éves forráskerete megegyezik az előzetesen kommunikált kerettel prioritás szinten és összesen. A táblázat teljes mértékben kitöltésre került (megye neve, felhívás, tématerület, forrásfelhasználási mód).

4.1. táblázat: Megyei ITP forrásallokációs tábla

Megye	Fejlettebb Észak-Dunántúl régió megye
Megyei forrásösszeg (Mrd Ft)	158,519

Összesítő tábla

	1. prioritás forrásösszege (Mrd Ft)	2. prioritás forrásösszege (Mrd Ft)	3. prioritás forrásösszege (Mrd Ft)	Megyei ERFA összesen (Mrd Ft)	Megyei ESZA összesen (Mrd Ft)	Összesen
megye	97,081	11,453	49,985	125,441	33,078	158,519

Tematikus tábla

Prioritás	Prioritás forrásösszege (Mrd Ft)	Intézkedés (VEKOP 2.0 alapján)	Intézkedés forrásösszege (Mrd Ft)	Intézkedés súlyának prioritáson belüli (%)	Feladat	Feladat/Tevékenységi forrásösszege (Mrd Ft)	Feladat/Tevékenységi súlyának intézkedésen belüli (%)	Forrásfelhasználási mód I. (Fenntartható városfejlesztési keretösszeg (Mrd Ft)	Forrásfelhasználási mód II. (Szárazföldi fejlesztési térség) keretösszege (Mrd Ft)	Forrásfelhasználási mód III. (Hátrányos helyzetű térség) keretösszege (Mrd Ft)	Forrásfelhasználási mód IV. (Tiszta városi fejlesztési térség) keretösszege (Mrd Ft)	Forrásfelhasználási mód V. (Hátrányos helyzetű nagyvárosi településösszevonás) keretösszege (Mrd Ft)	Forrásfelhasználási mód VI. (Városi funkcióerősítő) keretösszege (Mrd Ft)	Forrásfelhasználási módok keretösszege összesen (Mrd Ft)
1. PROBITAS: VERSENYKÉPES MEGYE	97,081	1.1 Helyi gazdaságfejlesztés	29,257	30,1%	1.1.1 Helyi gazdaságfejlesztés	4,389	15,0%		2,219	1,568	0,599	0,493		4,889
					1.1.2 Kis- és közepes méretű ipari területek	15,011	51,3%						15,711	15,711
					1.1.3 Helyi és térségi turizmusfejlesztés	9,857	33,7%		2,670	1,777	2,386	0,513		7,346
					Összesen	29,257		0,000	4,889	3,345	4,985	0,962	15,711	29,257
								Forrásfelhasználási mód I. (Fenntartható városfejlesztési keretösszeg (Mrd Ft)	Forrásfelhasználási mód II. (Szárazföldi fejlesztési térség) keretösszege (Mrd Ft)	Forrásfelhasználási mód III. (Hátrányos helyzetű térség) keretösszege (Mrd Ft)	Forrásfelhasználási mód IV. (Tiszta városi fejlesztési térség) keretösszege (Mrd Ft)	Forrásfelhasználási mód V. (Hátrányos helyzetű nagyvárosi településösszevonás) keretösszege (Mrd Ft)	Forrásfelhasználási mód VI. (Városi funkcióerősítő) keretösszege (Mrd Ft)	Forrásfelhasználási módok keretösszege összesen (Mrd Ft)
		1.2 Településfejlesztés, települési szolgáltatások	31,985	35,7%	1.2.1 Önkormányzati infrastruktúra fejlesztése	20,833	65,8%		7,402	5,085	7,486	1,440		20,833
					Önkormányzati infrastruktúra fejlesztése	3,874			1,376	0,948	1,396	0,256		3,874
					Szolgáltatások	7,224			2,567	1,764	2,602	0,565		7,224
					Beruházások	9,561			3,397	2,336	3,444	0,748		9,561
					1.2.2 Integrált helyi városrehabilitáció (IVS-k)	1,298	4,0%		0,461	0,317	0,467	0,053		1,298
					1.2.3 Különleges vidéki térségek fejlesztése	10,854	34,2%		3,855	2,650	3,908	0,750	0,888	12,052
					Összesen	33,084		0,000	11,734	8,066	11,890	2,247	0,888	33,934
								Forrásfelhasználási mód I. (Fenntartható Városfejlesztési keretösszege (Mrd Ft)						Forrásfelhasználási módok keretösszege összesen (Mrd Ft)
		1.3 Fenntartható városfejlesztés	29,755	62,3%	1.3 Integrációnak a második (Szárazföldi fejlesztési térség) és a harmadik (Tiszta városi fejlesztési térség) prioritásban történő összesítése	29,755	37,2%	29,755						29,755
2. PROMITAS: ÉGHAJLATBARÁT MEGYE	11,453							Forrásfelhasználási mód I. (Fenntartható városfejlesztési keretösszege (Mrd Ft)	Forrásfelhasználási mód II. (Szárazföldi fejlesztési térség) keretösszege (Mrd Ft)	Forrásfelhasználási mód III. (Hátrányos helyzetű térség) keretösszege (Mrd Ft)	Forrásfelhasználási mód IV. (Tiszta városi fejlesztési térség) keretösszege (Mrd Ft)	Forrásfelhasználási mód V. (Hátrányos helyzetű nagyvárosi településösszevonás) keretösszege (Mrd Ft)	Forrásfelhasználási mód VI. (Városi funkcióerősítő) keretösszege (Mrd Ft)	Forrásfelhasználási módok keretösszege összesen (Mrd Ft)
		2.1 Klímabarát megye	11,453	100,0%	2.1.1 Önkormányzati épületek energetikai korszerűsítése, energiahatékonyság	6,014	57,0%		2,366	1,579	2,377	0,571	0,732	6,614
								Forrásfelhasználási mód I. (Fenntartható Városfejlesztési keretösszege (Mrd Ft)						Forrásfelhasználási módok keretösszege összesen (Mrd Ft)
					2.1.2 Fenntartható városfejlesztés (energetika)	4,439	38,0%	4,439						4,439
					Összesen	10,453		4,439	2,366	1,579	2,377	0,571	0,732	11,053
3. PROMITAS: GONDOLKODÓ MEGYE	49,985							Forrásfelhasználási mód I. (Fenntartható városfejlesztési keretösszege (Mrd Ft)	Forrásfelhasználási mód II. (Szárazföldi fejlesztési térség) keretösszege (Mrd Ft)	Forrásfelhasználási mód III. (Hátrányos helyzetű térség) keretösszege (Mrd Ft)	Forrásfelhasználási mód IV. (Tiszta városi fejlesztési térség) keretösszege (Mrd Ft)	Forrásfelhasználási mód V. (Hátrányos helyzetű nagyvárosi településösszevonás) keretösszege (Mrd Ft)	Forrásfelhasználási mód VI. (Városi funkcióerősítő) keretösszege (Mrd Ft)	Forrásfelhasználási módok keretösszege összesen (Mrd Ft)
		3.1 Megyei és térségi fejlesztések (ESZA+ elemek)	17,707	37,4%	3.1.1 Megyei foglalkoztatási gazdaságfejlesztési együttműködések	9,570	55,6%						9,570	9,570
					3.1.2 Szociális célú városrehabilitáció	3,737	21,8%		1,184	0,798	1,128	0,240		3,350
					3.1.3 Helyi humán fejlesztések	4,401	25,6%		1,394	0,938	1,327	0,282	0,800	4,741
					Összesen	17,352		0,000	2,578	1,736	2,454	0,522	10,370	17,352
								Forrásfelhasználási mód I. (Fenntartható Városfejlesztési keretösszege (Mrd Ft)						Forrásfelhasználási módok keretösszege összesen (Mrd Ft)
		3.2 Fenntartható városfejlesztés (ESZA+ elemek)	8,473	16,9%	3.2.1 Fenntartható városfejlesztés	8,473	48,8%	8,473						8,473
								Forrásfelhasználási mód I. (Fenntartható városfejlesztés) keretösszege (Mrd Ft)	Forrásfelhasználási mód II. (Szárazföldi fejlesztési térség) keretösszege (Mrd Ft)	Forrásfelhasználási mód III. (Hátrányos helyzetű térség) keretösszege (Mrd Ft)	Forrásfelhasználási mód IV. (Tiszta városi fejlesztési térség) keretösszege (Mrd Ft)	Forrásfelhasználási mód V. (Hátrányos helyzetű nagyvárosi településösszevonás) keretösszege (Mrd Ft)	Forrásfelhasználási mód VI. (Városi funkcióerősítő) keretösszege (Mrd Ft)	Forrásfelhasználási módok keretösszege összesen (Mrd Ft)
		3.3 Helyi és térségi kezességvállalások (IRFA)	19,305	38,6%	3.3.1 Gyermekvédelemmel kapcsolatos fejlesztési célú infrastruktúra fejlesztése	8,536	49,2%	0,000	2,898	1,951	2,781	0,554	0,000	8,534
					Szociális fejlesztés	2,464			0,836	0,563	0,802	0,160		2,461
					Oktatási fejlesztés	8,218			2,787	1,877	2,676	0,533		8,213
					Kommunális	0,276			0,094	0,063	0,090	0,018		0,276
					3.3.2 Helyi egészségügyi és szociális infrastruktúra fejlesztése	8,836	50,9%	0,000	2,998	2,018	2,876	0,572	0,000	8,824
					Egészségügyi alapellátás fejlesztése	7,520			2,551	1,718	2,449	0,487		7,513
					Szociális alapszolgáltatás	1,316			0,447	0,301	0,427	0,085		1,312
								Forrásfelhasználási mód I. (Fenntartható Városfejlesztés) keretösszege (Mrd Ft)						Forrásfelhasználási módok keretösszege összesen (Mrd Ft)
					3.3.3 Fenntartható városfejlesztés (kötődés, önzés, különnevés, egészségügyi alap- és szakmaközi, szoc. alapszolgáltatás)	7,334	38,1%	7,334						7,334
					Összesen	24,306		7,334	6,409	4,307	6,268	1,256	0,000	25,306

4.2. Forrásfelhasználási módok

Szabolcs-Szatmár-Bereg megye esetében elkülönített forrásfelhasználási mód kapcsolódik minden fejlesztési célterülethez és a kiemelt kedvezményezettekhez.

A megye által meghatározott forrásfelhasználási módok a következők:

4.2. táblázat: Forrásfelhasználási módok Szabolcs-Szatmár-Bereg megyében

Forrásfelhasználási módok	Források (Mrd Ft)	Megoszlás (%)
I. forrásfelhasználási mód: Fenntartható városfejlesztés	50,001	33,00 %
II. forrásfelhasználási mód: Szatmár-Beregi fejlesztési térség	26,678	17,61 %
III. forrásfelhasználási mód: Nyírségi fejlesztési térség	17,983	11,87 %
IV. forrásfelhasználási mód: Tisza-menti fejlesztési térség	25,235	16,65 %
V. forrásfelhasználási mód: Nyíregyházi nagyvárosi településegyüttes	5,191	3,43 %
VI. forrásfelhasználási mód: Kiemelt kedvezményezett*	26,431	17,44 %
Összesen	151,519	100,0 %

** ebből 4 és 5 számjegyű utak 15,311 Mrd Ft*

A komplex programmal fejlesztendő térségekre jutó forrásallokáció indikatív, nagyságrendi aránya minimum 30%.

A célterületenkénti forráskeretet az ITP mellékletét képező Excel táblázat tartalmazza.

A megye indikatív forrásfelosztási alapelvei az alábbiak:

Az ITP útmutatóban bemutatott forrásfelhasználási módok közül három kerül alkalmazásra Szabolcs-Szatmár-Bereg megyében:

- **Fenntartható városfejlesztésre allokálandó keret**: az ERFA rendelet 11. cikkelye szerinti fenntartható városfejlesztés, amely a megyében Nyíregyházát érinti. (I. forrásfelhasználási mód).
- **Fejlesztési célterület kerete**: a megye meghatározta azokat a megyei térségeket, település-együtteseket, amelyek fejlesztésére önálló forráskeretet biztosít a 2021-2027-es programozási ciklusban. Ezek a térségek minden esetben **összefüggő térségek** a megyén belül, ahol a forrásokért kizárólag ezen a lehatároláson belül található települések jogosultak pályázni. Az egyes földrajzi célterületek úgy kerültek meghatározásra, hogy azok a megye területét hézagmentesen lefedjék, emellett figyelembevételre kerültek **megyei területfejlesztési koncepcióban meghatározott területi szempontok**, különös tekintettel a kedvezményezett járások besorolásáról szóló 290/2014. (XI. 26.) Korm. rendelet alapján kijelölt **komplex programmal fejlesztendő**, fejlesztendő és kedvezményezett járások elhelyezkedésére[3]. A célterületek kijelölésének további szempontjait a földrajzi adottságok, társadalmi-gazdasági jellemzők jelentik.
    - **Szatmár-Beregi fejlesztési térség**: A megyei területfejlesztési koncepcióban külső perifériaként azonosított Szatmár-Beregi térség a megye négy komplex programmal fejlesztendő járását foglalja magában (Csengeri, Fehérgyarmati, Mátészalkai és Vásárosnaményi járás). (II. forrásfelhasználási mód)

[3] Mivel Szabolcs-Szatmár-Bereg megye 13 járása közül 9 a komplex programmal fejlesztendő járások közé tartozik, ezért ezek a járások 3 fejlesztési célterületnek is részét képezik. A megye a komplex programmal fejlesztendő térségek fejlesztéseit a területi kiválasztási kritériumrendszer keretében kezeli.

- **Nyírségi fejlesztési térség**: A Nyírségi fejlesztési térség a komplex programmal fejlesztendő Baktalórántházai és Nyírbátori járást, a fejlesztendő Nagykállói járást és a Nyíregyházi járás egyes településeit foglalja magában. (III. forrásfelhasználási mód)
- **Tisza-menti fejlesztési térség**: A Tisza-menti fejlesztési térség a komplex programmal fejlesztendő Záhonyi, Ibrányi és Kemecsei járást (kivéve a Nyíregyházi nagyvárosi településegyüttes településeit), a fejlesztendő Tiszavasvári járást, a kedvezményezett Kisvárdai járást és a Nyíregyházi járás egyes településeit foglalja magában. (IV. forrásfelhasználási mód)
- **Nyíregyházi nagyvárosi településegyüttes**: Az ITP útmutató elvárásai értelmében fontos önálló fejlesztési célterületet létrehozni az új ERFA rendelet 11. cikk alá tartozó város körüli agglomerációs térségre is. Szabolcs-Szatmár-Bereg megye esetében ez KSH által lehatárolt Nyíregyházi nagyvárosi településegyüttes Nyíregyházán kívüli településeit foglalja magában. (V. forrásfelhasználási mód)

- **Kiemelt kedvezményezett által koordinált fejlesztések kerete**: Olyan fejlesztések esetében alkalmazható forrásfelhasználási mód, amelyek kapcsán a kiemelt kedvezményezett a projekt végrehajtója, illetve a projekt megvalósításában koordinációs feladatokat lát el több, a TOP Plusz tartalma alapján jogosult kedvezményezett között (pl. paktumok), vagy illetve a projekt közvetlen megvalósításában érdekelt. Szabolcs-Szatmár-Bereg megye esetében ez a megyei koordináció kerete. (VI. forrásfelhasználási mód)

  A kiemelt kedvezményezett által megvalósítani tervezett beavatkozások az alábbiakat foglalják magukban:

  - 4 és 5 számjegyű utak fejlesztése (TOP Plusz 1.1.2 felhívás),
  - Megyeháza energetikai korszerűsítése (TOP Plusz 2.1.1 felhívás),
  - megyei foglalkoztatási paktum (TOP Plusz 3.1.1 felhívás),
  - megyei identitás erősítése (TOP Plusz 3.1.3 felhívás).

  A kiemelt kedvezményezett által megvalósítani tervezett beavatkozások stratégiai alátámasztása, indoklása:

  - A 4 és 5 számjegyű kül- és belterületi állami tulajdonú közutak fejlesztése, felújítása, illetve az országhatárhoz vagy határátkelőhelyhez vezető 4 és 5 számjegyű állami tulajdonú közutak fejlesztése, felújítása, építése a Magyar Közút Nonprofit Zrt és a Nemzeti Infrastruktúra Fejlesztő Zrt. hatáskörébe tartozik. Az általuk megvalósított fejlesztések átfogóan és célzottan javítják a települések (elsősorban a munkaerőpiaci, gazdasági szempontból meghatározó települések) és azokon belül az üzleti, ipari, logisztikai infrastruktúra elérhetőségét, valamint a munkavállalók mobilitását. A munkaerőpiaci vonzásközpontok (pl. gazdasági övezetek, iparterületek) jobb elérhetősége a vidéki térségekből közvetett módon növeli a helyi gazdaság versenyképességét.
  - A Megyeháza műemléki védettség alatt álló épületében működik a Szabolcs-Szatmár-Bereg Megyei Önkormányzat és annak hivatala. Az épület energetikai hatékonysága jelenlegi állapotában nem felel meg maradéktalanul az elvárásoknak, így indokolt olyan fejlesztések és korszerűsítések végrehajtása, amelyek környezeti és pénzügyi szempontból is fenntarthatóbbá teszik a Megyeháza üzemeltetését. A szükséges infrastrukturális beavatkozások pontos körét a Szabolcs-Szatmár-Bereg Megyei Önkormányzat képes és jogosult meghatározni. Az infrastrukturális jellegű fejlesztéseket szemléletformáló programok egészítik ki – figyelembe véve a Szabolcs-

Szatmár-Bereg Megye Klímastratégiájában foglaltakat is. Mindezek által csökkenthető a szén-dioxid kibocsátás és megvalósítható az erőforráshatékonyság.

- A foglalkoztatási együttműködések megvalósításában és koordinálásában a Szabolcs-Szatmár-Bereg Megyei Önkormányzat kiemelt szerepet tölt be és jelentős tapasztalatot halmozott fel az elmúlt években. Az Önkormányzat – a Szabolcs-Szatmár-Bereg Megyei Kormányhivatallal közösen – kialakította a foglalkoztatási paktum működési rendjét, valamint biztosítja a szükséges szervezeti hátteret és humán kapacitást. Ernyőszervezetként meghatározó szerepet játszik a megye területén működő helyi foglalkoztatási együttműködések összefogásában, a szinergiák megteremtésében és a módszertani támogatásban. Ezenkívül az Önkormányzat a megye területén működő összes paktumnak tagja, így teljes rálátással bír valamennyi térség foglalkoztatási helyzetére, munkaerőpiaci kihívásaira, és adekvát válaszokat tud adni a helyi szereplőkkel együttműködve. Mindez stratégiailag alátámasztja, hogy a Szabolcs-Szatmár-Bereg Megyei Önkormányzat konzorciumvezetőként koordinálja a munkaerő kereslet és kínálat megyei szintű összehangolását.
- A közösségi összetartás, a társadalmi kohézió, a helyi partnerség, a megyei identitás, a térséghez kötődés erősítése érdekében az elmúlt időszakban olyan kezdeményezések indultak, amelyek folytatása szakmailag indokolt, mivel a helyi természeti és kulturális értékek megismertetésével, a célzott közösségi akciókkal, szabadidős programokkal mérsékelhető a megye egyik fő kihívásaként azonosított népességelvándorlás mértéke. A Szabolcs-Szatmár-Bereg Megyei Önkormányzat a megkezdett programok fenntartásával, folytatásával és továbbfejlesztésével, valamint új beavatkozások indításával megyei szinten tudja koordinálni az identitás erősítését úgy, hogy a tevékenységek a megye Nyíregyházán kívüli teljes területére kiterjedjenek – mérsékelve egyúttal a társadalmi folyamatokban megmutatkozó területi különbségeket.

4.1. ábra: A Szabolcs-Szatmár-Bereg megyei ITP fejlesztési célterületeinek térképe

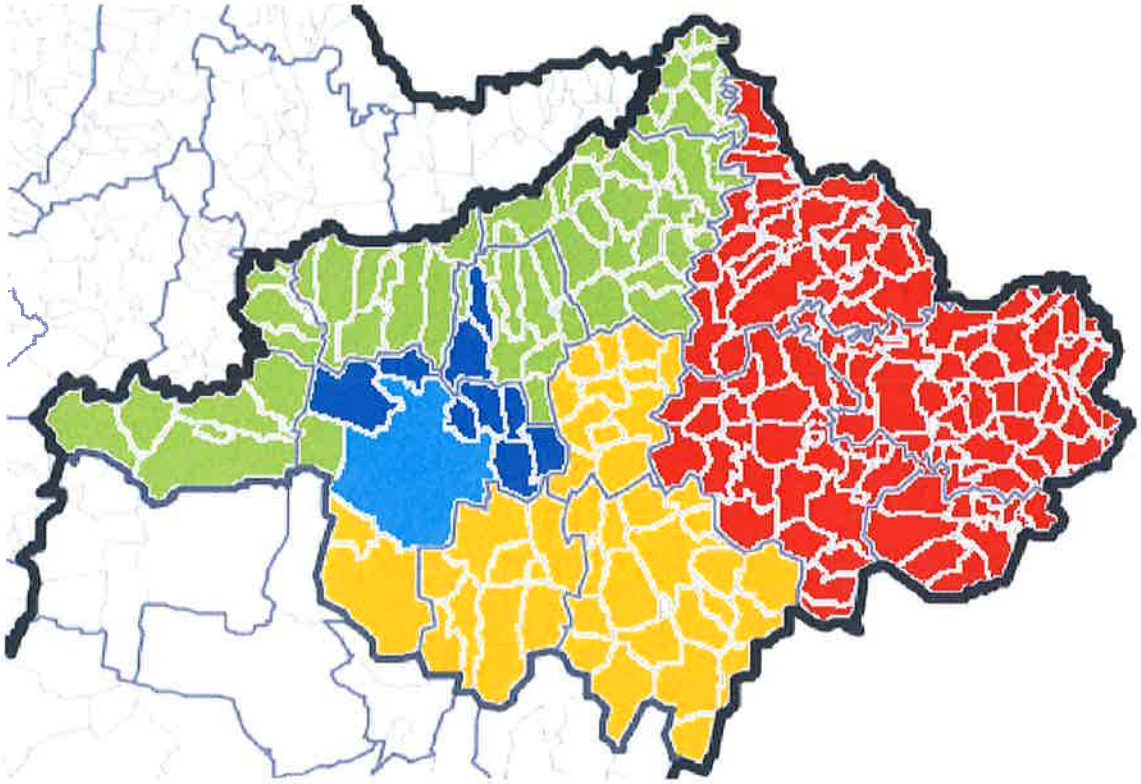

Jelmagyarázat:

- Nyíregyháza
- Nyíregyházi nagyvárosi településegyüttes
- Szatmár-Beregi fejlesztési térség
- Nyírségi fejlesztési térség
- Tisza-menti fejlesztési térség

4.3. táblázat: A Szabolcs-Szatmár-Bereg megyei ITP fejlesztési célterületei

Térség	Terület
Nyíregyháza	• Nyíregyháza
Nyíregyházi nagyvárosi településegyüttes	• Nyíregyházi nagyvárosi településegyüttes települései (KSH lehatárolás, 2014)
Szatmár-Beregi fejlesztési térség	• Csengeri járás • Fehérgyarmati járás • Mátészalkai járás • Vásárosnaményi járás
Nyírségi fejlesztési térség	• Baktalórántházai járás • Nagykállói járás • Nyírbátori járás • Nyíregyházi járás egyes települései (Kálmánháza, Újfehértó)
Tisza-menti fejlesztési térség	• Ibrányi járás • Kemecsei járás (Nyíregyházi nagyvárosi településegyüttes települései nélkül) • Kisvárdai járás • Tiszavasvári járás • Záhonyi járás • Nyíregyházi járás egyes települései (Nagycserkesz, Tiszanagyfalu, Rakamaz, Timár, Szabolcs)

4.4. táblázat: Az egyes célterületekhez tartozó települések listája

Nyíregyháza
• Nyíregyháza
Nyíregyházi nagyvárosi településegyüttes települései (KSH lehatárolás, 2014)
• Apagy, Kótaj, Napkor, Nyírpazony, Nyírtelek, Nyírtura, Sényő (Nyíregyházi járás) • Kemecse, Vasmegyer (Kemecsei járás)
Szatmár-Beregi fejlesztési térség
• Csengeri járás Csenger, Csengersima, Csengerújfalu, Komlódtótfalu, Pátyod, Porcsalma, Szamosangyalos, Szamosbecs, Szamostatárfalva, Tyukod, Ura • Fehérgyarmati járás Botpalád, Cégénydányád, Csaholc, Császló, Csegöld, Darnó, Fehérgyarmat, Fülesd, Gacsály, Garbolc, Gyügye, Hermánszeg, Jánkmajtis, Kérsemjén, Kisar, Kishódos, Kisnamény, Kispalád, Kisszekeres, Kölcse, Kömörő, Magosliget, Mánd, Méhtelek, Milota, Nábrád, Nagyar, Nagyhódos, Nagyszekeres, Nemesborzova, Olcsvaapáti, Panyola, Penyige, Rozsály, Sonkád, Szamossályi, Szamosújlak, Szatmárcseke, Tiszabecs, Tiszacsécse, Tiszakóród, Tisztaberek, Tivadar, Tunyogmatolcs, Túristvándi, Túrricse, Uszka, Vámosoroszi, Zajta, Zsarolyán • Mátészalkai járás Fábiánháza, Fülpösdaróc, Géberjén, Győrtelek, Hodász, Jármi, Kántorjánosi, Kocsord, Mátészalka, Mérk, Nagydobos, Nagyecsed, Nyírcsaholy, Nyírkáta, Nyírmeggyes, Nyírparasznya, Ópályi, Ököritófülpös, Őr, Papos, Rápolt, Szamoskér, Szamosszeg, Tiborszállás, Vaja, Vállaj • Vásárosnaményi járás Aranyosapáti, Barabás, Beregdaróc, Beregsurány, Csaroda, Gelénes, Gemzse, Gulács, Gyüre, Hetefejércse, Ilk, Jánd, Kisvarsány, Lónya, Márokpapi, Mátyus, Nagyvarsány, Nyírmada, Olcsva, Pusztadobos, Tarpa, Tákos, Tiszaadony, Tiszakerecseny, Tiszaszalka, Tiszavid, Vámosatya, Vásárosnamény
Nyírségi fejlesztési térség
• Baktalórántházai járás Baktalórántháza, Besenyőd, Laskod, Levelek, Magy, Nyíribrony, Nyírjákó, Nyírkércs, Ófehértó, Petneháza, Ramocsaháza, Rohod • Nagykállói járás Balkány, Biri, Bököny, Érpatak, Geszteréd, Kállósemjén, Nagykálló, Szakoly • Nyírbátori járás Bátorliget, Encsencs, Kisléta, Máriapócs, Nyírbátor, Nyírbéltek, Nyírbogát, Nyírcsászári, Nyírderzs, Nyírgelse, Nyírgyulaj, Nyírlugos, Nyírmihálydi, Nyírpilis, Nyírvasvári, Ömböly, Penészlek, Piricse, Pócspetri, Terem • Nyíregyházi járás egyes települései Kálmánháza, Újfehértó
Tisza-menti fejlesztési térség
• Ibrányi járás Balsa, Buj, Gávavencsellő, Ibrány, Nagyhalász, Paszab, Tiszabercel, Tiszatelek • Kemecsei járás (Nyíregyházi nagyvárosi településegyüttes települései nélkül) Berkesz, Beszterec, Demecser, Gégény, Kék, Nyírbogdány, Nyírtét, Székely, Tiszarád • Kisvárdai járás Ajak, Anarcs, Dombrád, Döge, Fényeslitke, Gyulaháza, Jéke, Kékcse, Kisvárda, Lövőpetri, Mezőladány, Nyírkarász, Nyírlövő, Nyírtass, Pap, Pátroha, Rétközberencs, Szabolcsbáka, Szabolcsveresmart, Tiszakanyár, Tornyospálca, Újdombrád, Újkenéz • Tiszavasvári járás Szorgalmatos, Tiszadada, Tiszadob, Tiszaeszlár, Tiszalök, Tiszavasvári • Záhonyi járás Benk, Eperjeske, Győröcske, Komoró, Mándok, Tiszabezdéd, Tiszamogyorós, Tiszaszentmárton, Tuzsér, Záhony, Zsurk • Nyíregyházi járás egyes települései Nagycserkesz, Tiszanagyfalu, Rakamaz, Timár, Szabolcs

5. *A projektkiválasztás az ITP 2021-27 alapján – településdifferenciálás*

Annak érdekében, hogy a forrásfelhasználási módokkal összefüggésben kijelölt térségeken belül a forrásallokáció a lehető leghatékonyabban valósulhasson meg, szükséges a települések további differenciálása. A megyei adottságok és célkitűzések figyelembevételével meghatározott szempontok elősegítik a szolgáltatások és az infrastruktúra területi rendszerének optimális fejlesztését, valamint mérsékelhetik az esetleges párhuzamosságokat, amelyek rontanák a kihasználtságot és ezáltal a hatékonyságot mind a szolgáltatásnyújtás, mind a fizikai létesítmények fenntartása terén. A területfejlesztési koncepció területi céljainak földrajzi fókuszáltságát a 3.1. fejezetben szereplő térkép részletesen ábrázolja.

Mindezek figyelembevételével kerültek meghatározásra a településdifferenciálás általános alapelvei, amelyeket a projektkiválasztás során javasolt érvényre juttatni.

1. Decentrumok, járásközpontok és 5000 fő feletti népességszámú kisvárosok előnyben részesítése:

- a kijelölt decentrumok (Mátészalka, Nyírbátor, Kisvárda) kiemelt szerepet játszanak abban, hogy a megye településhálózata és fejlődése kiegyensúlyozottabbá váljon – ezen városok gazdasági-társadalmi funkciói jelentős vonzáskörzetben érvényesülnek, így előnyben részesítésük mindenképpen indokolt;
- a járásközpontok (Nyíregyházán és a decentrumokon kívül 9 város) népességszámuktól függetlenül[4] nemcsak saját lakosságuk, hanem a környező települések számára is sokrétű szolgáltatást nyújtanak, ami egyfajta pozitív egymásrautaltságot és kölcsönhatást is jelent a város és vidéke között – annak érdekében, hogy a járásközpontok térszervező funkciója tovább erősödjön, szükséges funkcióik megerősítése, egyes esetekben az adott járásközpont decentrummá fejlesztése;
- az 5000 fő feletti népességszámú kisvárosok (a fenti kategóriákon kívül 6 város) annak ellenére fontos részét képezik a megye városhálózatának, hogy egyes esetekben funkcióhiányosnak tekinthetők – célszerű pótolni, kiegészíteni és tovább fejleszteni a funkcióikat annak érdekében, hogy minél teljesebb körben tudják kiszolgálni saját és a szomszédos települések szükségleteit.

A decentrumok, járásközpontok és az 5000 fő feletti népességszámú kisvárosok – adottságaikat, problémáikat, szolgáltatási és infrastrukturális hiányosságaikat figyelembe véve – elsősorban az alábbi kihívásokkal szembesülnek a TOP Plusz forrásokhoz kapcsolódóan:

- a helyi gazdaságfejlesztési infrastruktúra kapacitásfejlesztése,
- a külső elérhetőség és a városi mobilitás feltételeinek javítása,
- a városi zöld- és kékinfrastruktúra megújítása,
- sajátos városi területek integrált rehabilitációja (pl. szociális városrehabilitáció, barnamezős területek funkcióváltása),
- közszolgáltatások (köznevelés, egészségügy, szociális ellátás) minőségi és mennyiségi kritériumainak javítása – beleértve az egyenlő esélyű hozzáférést és a hatékonyságot,
- turisztikai, kulturális és egyéb szabadidős kínálat bővítése,
- helyi szintű közösségfejlesztés és az identitás erősítése.

[4] Négy járásközpont népességszáma nem éri el az 5000 főt (Baktalórántháza, Csenger, Kemecse, Záhony).

5.1. táblázat: Települések besorolása

Forrásfelhasználási mód	Települések besorolása		
	Decentrum	Járásközpont	5000 fő feletti egyéb város
Nyíregyháza	-	-	-
Nyíregyházi nagyvárosi településegyüttes	-	Kemecse	Nyírtelek
Szatmár-Beregi fejlesztési térség	Mátészalka	Csenger Fehérgyarmat Vásárosnamény	Nagyecsed
Nyírségi fejlesztési térség	Nyírbátor	Baktalórántháza Nagykálló	Balkány Újfehértó
Tisza-menti fejlesztési térség	Kisvárda	Ibrány Tiszavasvári Záhony	Nagyhalász Tiszalök

2. A turisztikai térségekbe tartozó települések előnyben részesítése elsősorban a turisztikai, a kulturális és a közösségi jellegű, illetve az elérhetőséget javító felhívások esetében indokolt, mivel olyan természeti és kulturális örökségre épülő turisztikai attrakciókkal rendelkeznek, amelyek

- egyrészt hatékonyan beépíthetők a megyei szinten integrált turisztikai kínálatba,
- másrészt alapját jelenthetik komplex turisztikai termék- és programcsomagok kialakításának,
- harmadrészt esetenként jelentős fejlesztésre szorulnak annak érdekében, hogy valódi vonzerőként jelenhessenek meg a turisztikai piacon.

A megye turizmusával kapcsolatosan fontos kihívás a kapcsolódó kiegészítő szolgáltatások fejlesztése, valamint a vonzerővel rendelkező települések elérhetőségének javítása is.

A fenti településdifferenciálás az egyes felhívásokhoz kapcsolódva pluszpontok megítélésével juttatható érvényre a forrásfelhasználási módokon belül, azaz meg kell határozni, hogy mely településkategóriákat javasolt előnyben részesíteni a kiválasztás során. A településdifferenciálás mellett további szakmai kritériumokat is figyelembe kell venni a projektértékelési és -kiválasztási folyamat során – mindezeket a 6. fejezet mutatja be részletesen.

6. A Területi Kiválasztási Kritérium Rendszer szükségessége és kapcsolata az ITP 2021-27 dokumentummal

6.1. A megyei döntéshozatal rendszere

A 2021–2027 programozási időszakban az egyes európai uniós alapokból származó támogatások felhasználásának rendjéről szóló 256/2021. (V. 18.) Korm. rendelet értelmében a Szabolcs-Szatmár-Bereg Megyei Önkormányzat, mint területi szereplő feladatai az alábbiak:

a) az általa elfogadott területfejlesztési koncepció és program alapján, az abban megfogalmazott célokkal összhangban kidolgozza és végrehajtja az integrált területi programot,

b) kidolgozza az integrált területi programszintű kiválasztási kritériumokat, figyelembe véve a programban és az e rendeletben meghatározott horizontális követelményeket,

c) véleményezi a területi kiválasztási eljárásrendben meghirdetésre kerülő felhívás tervezetét, és meghatározza a területi értékelési szempontokat,

d) részt vesz a döntés-előkészítő bizottság ülésén, vagy az e rendeletben meghatározott esetben a területi jellegű értékelési szempontokat értékeli és az irányító hatóság elé terjeszti,

e) adatot szolgáltat az irányító hatóság részére az éves fejlesztési keret összeállításához,

f) végrehajtja az integrált területi programot, amelynek keretében a monitoring feladatainak ellátása céljából a kedvezményezettől és az irányító hatóságtól a támogatott projektekkel összefüggésben adatszolgáltatást kérhet, részt vehet a projektfejlesztésben.

Területi program esetén területi kiválasztási eljárásrendet kell meghatározni.

Ha a területi kiválasztási eljárásrenddel érintett felhívásra nem kizárólag a területi szereplő, vagy az általa vezetett konzorcium nyújthat be támogatási kérelmet, a standard kiválasztási eljárásrendre vonatkozó szabályokat kell alkalmazni.

Ebben az esetben az irányító hatóság döntés-előkészítő bizottságot hív össze a támogatási döntés megalapozása érdekében. Csak az a támogatási kérelem támogatható, amelyet a Szabolcs-Szatmár-Bereg Megyei Önkormányzat képviselője is támogatásra javasolt, aki a döntés-előkészítő bizottságban Szabolcs-Szatmár-Bereg Megye Közgyűlésének határozatában hozott döntési javaslatot képviseli.

A döntés-előkészítő bizottság az irányító hatóság és a Szabolcs-Szatmár-Bereg Megyei Önkormányzat által delegált egy-egy tagból áll.

Az irányító hatóság felkérésére tagot delegál a döntés-előkészítő bizottságba az a gazdaságfejlesztési zóna komplex fejlesztéséért felelős kormánybiztos, akinek a feladatkörébe tartozó zónát a támogatási döntés érintené.

6.2. A megyei kiválasztási kritériumok

A Területi Kiválasztási Kritérium Rendszer (TKR) célja olyan területspecifikus értékelési szempontok meghatározása, amelyek a megye adottságait, értékválasztását, célkitűzéseit és fejlesztési fókuszait tükrözik. Ezen értékelési szempontok pontos részleteit a felhívások Területspecifikus Melléklete fogja tartalmazni, azonban rövid bemutatásuk már az ITP keretében is feltétlenül szükséges.

A TKR táblázatot jelen ITP melléklete tartalmazza.

1. **Illeszkedés a megyei területfejlesztési programhoz:** Alapvető elvárás valamennyi fejlesztés esetében, hogy hozzájáruljon a Szabolcs-Szatmár-Bereg Megye Területfejlesztési Programja (stratégiai és operatív programrész) című dokumentumban megfogalmazott fejlesztési prioritások megvalósuláshoz és az adott témában megjelenített indikátorokhoz.

2. **Klímasemleges megoldásokat alkalmazó fejlesztések előnyben részesítése:** A szempontrendszer előnyben részesítheti a klímasemleges megoldásokat alkalmazó fejlesztéseket, így az értékelés során előnyt élvezhetnek azok az infrastrukturális beavatkozások, amelyek esetében a tervezett fejlesztés hatása kedvezőbb a klímaváltozás szempontjából (pl. javul a beruházás eredményeként az adott épület energiahatékonysága, megújuló energiaforrást használnak, nő a zöldfelület, csökken a vízfogyasztás stb.).

3. **A digitális átállást elősegítő projektek előnyben részesítése**: Egyes felhívások esetében a megyei szempontrendszer előnyben részesítheti a digitális átállást elősegítő projekteket, azokat a támogatási kérelmeket, amelyek digitális technológiák alkalmazását tartalmazzák.

4. **Komplex, illetve integrált fejlesztések előnyben részesítése:** Egyes felhívások esetében javasolt előnyben részesíteni azokat a támogatási kérelmeket, amelyek az adott probléma kezeléséhez és a kitűzött célok eléréséhez komplex megoldásokat kívánnak felhasználni. A projektek integráltsága többféleképpen is értelmezhető:
   - egyidejűleg hozzájárulhatnak különböző gazdasági, társadalmi, környezeti célok eléréséhez,
   - a projektek keretében tematikusan különböző támogatható tevékenységek is kombinálhatók,
   - területi szempontból is megjelenhet az integráltság pl. akcióterületi vagy hálózatos projektek esetében, esetleg funkcionális várostérségek vagy egyéb módon szerveződő területi egységek, partnerségek keretében,
   - egy projekten belül a soft és az infrastrukturális jellegű beavatkozások szinergikusan kiegészíthetik egymást.

5. **Településdifferenciálás:** Az egyes felhívások esetében kiemelten kell, illetve lehet kezelni bizonyos településkategóriákat, illeszkedve Szabolcs-Szatmár-Bereg Megye Területfejlesztési Programjában megfogalmazott szempontokhoz. Előnyben részesíthetőek az alábbi településkategóriákat érintő fejlesztések: decentrumok, járásközpontok, valamint az 5000 fő feletti népességszámú városi jogállású települések.

6. **Hozzájárulás a területi kiegyenlítődéshez**: A komplex programmal fejlesztendő járások a legalacsonyabb komplex mutatóval (társadalmi és demográfiai, lakás és életkörülmények, helyi gazdaság és munkaerőpiaci, valamint infrastruktúra és környezeti mutatók) rendelkező járások. Egyes felhívások esetében a megyei szempontrendszer előnyben részesítti azokat a fejlesztéseket, amelyek komplex programmal fejlesztendő járásban valósulnak meg, ezáltal elősegítve a területi fejlettségbeli egyenlőtlenségek csökkentését. Egyes felhívások esetében a megyei szempontrendszer előnyben részesítheti a Tokaj és Nyíregyháza turisztikai térséghez, illetve a megyei turisztikai desztinációkhoz tartozó településeken megvalósuló fejlesztéseket.

7. **Gazdasági, munkaerőpiaci hatás:** Előnyben részesíthető az a támogatási kérelem, amely kimutathatóan hozzájárul a gazdasági növekedéshez, a foglalkoztatás növeléséhez (pl. a támogatást igénylő vállalja plusz fő alkalmazását a projekt eredményeként, vagy egy közlekedési fejlesztés javítja a munkaerő mobilitását).

6.1. táblázat: TOP Plusz tématerületenkénti kiválasztási kritériumok

TKR Kritérium megnevezése (megyei)	1.1. Helyi gazdaságfejlesztés			1.2 Településfejlesztés, települési szolgáltatások			2.1 Klímabarát megye	3.1 Megyei és térségi fejlesztések		3.3 Helyi és térségi közszolgáltatások (ERFA)	
	1.1.1 Helyi gazdaságfejlesztés	1.1.2 4 és 5 számjegyű utak fejlesztése	1.1.3 Helyi és térségi turizmusfejlesztés	1.2.1 Élhető települések	1.2.2 Szociális célú városrehabilitáció (ERFA)	1.2.3 Belterületi utak fejlesztése	2.1.1 Önkormányzati épületek energetikai korszerűsítése, energiaközösségek	3.1.2 Szociális célú városrehabilitáció	3.1.3 Helyi humán fejlesztések	3.3.1 Gyermeknevelést támogató humán infrastruktúra fejlesztése	3.3.2 Helyi egészségügyi és szociális infrastruktúra fejlesztése
1. Illeszkedés a megyei területfejlesztési programhoz	x	x	x	x	x	x	x	x	x	x	x
2. Klímasemleges megoldásokat alkalmazó fejlesztések előnyben részesítése	x	x	x	x	x	x	x	x		x	x
3. A digitális átállást elősegítő projektek előnyben részesítése	x		x	x		x					
4. Komplex, illetve integrált fejlesztések előnyben részesítése	x		x	x	x	x		x			
5. Településdifferenciálás	x	x	x	x	x	x	x	x	x	x	x
6. Hozzájárulás belső területi kiegyenlítődéshez	x	x	x	x	x	x	x	x	x	x	x
7. Gazdasági, munkaerőpiaci hatás	x	x	x	x		x		x		x	

7. *Az ITP 2021-27 monitoringja és indikátorvállalásai*

Az ITP 2021-27 monitoringja esetében elsődleges szempont a TOP Plusz indikátorokhoz történő igazodás. Ennek oka, hogy az ITP 2021-27 ugyan a területfejlesztési program tartalmának megfelelően priorizálja a fejlesztési szükségleteket, de azt a TOP Plusz prioritás struktúra szerint rendszerezve mutatja be. Ennél is fontosabb szempont, hogy az ITP 2021-27 csak és kizárólag a TOP Plusz által biztosított forráskeretek felhasználását kezeli és ezzel a monitoring is ennek a keretnek a felhasználási eredményességét méri.

A TOP Plusz valamennyi prioritási tengelye esetében meghatározásra kerülnek a teljesítendő kimeneti indikátorok és azok elvárt célértéke. Az ITP 2021-27 tervezése során a területi szereplőknek olyan vállalást szükséges tenniük, hogy a TOP Plusz szinten vállalt célérték teljesülhessen.

Az indikátorvállalások teljesítését TOP Plusz szinten az összes megye együttesen kell, hogy teljesítse, ezen belül ugyanakkor az egyes megyék egyéni hozzájárulását tükröző célérték a felhívás/tématerület országos forráskerete alapján, forrásarányosan került meghatározásra.

7.1. táblázat: A megyei ITP indikátorai

INDIKÁTOR VÁLLALÁSOK	
Megye neve:	Szabolcs-Szatmár-Bereg
Megyei ITP neve:	Szabolcs-Szatmár-Bereg Megyei Integrált Területi Program 21-27
Megye forráskerete (Mrd Ft):	151,52

TOP Plusz Prioritás	Kimeneti indikátor neve	Mértékegység	TOP Plusz célérték (2027)	IH által javasolt célérték (2027)
1. Versenyképes megye	RCO01 - Támogatott vállalkozások (mikro-, kis-, közép- és nagyvállalkozások szerinti bontásban)	db	944,00	85,00
	RCO46 - A TEN-T úthálózaton kívüli rekonstruált vagy korszerűsített utak hossza (4-5 számjegyű utak)	km	442,41	45,93
	RCO77 - Támogatott kulturális és idegenforgalmi helyek száma	db	329,00	28,00
	RCO 26 - Az éghajlatváltozáshoz való alkalmazkodás érdekében újonnan épített vagy korszerűsített zöld infrastruktúra (ha)	ha	65,20	6,21
	RCR 35 - Árvízvédelmi intézkedések előnyeiből részesülő lakosság (fő)	fő	168 968,00	18 286,00
	RCO58 - Támogatott kerékpár-infrastruktúra (km)	km	669,72	51,65
	RCO65 - Az új vagy korszerűsített szociális lakások kapacitása (személyek)	fő	540,00	78,00
	RCO46 - A TEN-T úthálózaton kívüli rekonstruált vagy korszerűsített utak hossza (Belterületi utak)	km	290,69	33,00
	RCO74 - Az integrált területfejlesztési stratégiák projektjei által érintett lakosság (fő)	fő		
	RCO75 - Támogatott integrált területfejlesztési stratégiák (db)	db		
	Eredményt keresünk még. Várhatóan: RCR52 - Zöld területek kialakítására, szociális lakásokra, gazdasági vagy egyéb célokra rehabilitált földterület (ha)			
2. Klímabarát megye	RCR 29 - Becsült ÜHG-kibocsátás (CO2t/év)	CO2t/év	25 056,26	2 609,62
	RCO19 - Javított energetikai teljesítménnyel rendelkező középületek (m2)	m2	274 739,68	28 614,21
	RCR 29 - Becsült ÜHG-kibocsátás (CO2t/év) _"fenntartható városfejlesztés"	CO2t/év	14 330,27	1 285,34
	RCO19 - Javított energetikai teljesítménnyel rendelkező középületek (m2)_"fenntartható városfejlesztés"	m2	157 130,16	14 093,62
3. Gondoskodó megye	Munkanélküli és inaktív résztvevők CO01 + CO03 - (kb. a *korábbi PO25) TOTAL NUMBER OF PARTICIPANTS indikátor része*	fő	54 686,00	5 871,00
	OP specifikus a korábbi alapján: Társadalmi akciókban résztvevők száma (szociális városrehabilitáció)	fő	61 254,00	18 894,00
	OP specifikus a korábbi alapján: Társadalmi akciókban résztvevők száma (egyéb ESZA projektek)	fő	1 501 456,00	73 194,00
	OP specifikus kimeneti: Megvalósított programok száma tagállami kimeneti indikátort javasoljuk.	fő		
	RCO66 - Az új vagy korszerűsített gyermekgondozási létesítmények férőhely kapacitása (személyek)	db	5 480,00	553,00
	RCO67 - Az új vagy korszerűsített oktatási létesítmények férőhely kapacitása (személyek)	db	14 683,00	841,00
	Az alkalmazott indikátor és célérték módosítása egyeztetés alatt áll. Később kerülnek megadásra további indikátorok (RCR73 vagy RCO69 lesz.)			

8. Az ITP 2021-27 ütemezése

Az ITP 2021-27 tervezés és végrehajtás időkerete 2021-től 2027-ig tart (a projektek végrehajtására további két év áll rendelkezésre).

A megyei ITP projektek tervezett ütemezését negyedéves bontásban az IT mellékletét képező Excel táblázat tartalmazza.

8.1. táblázat: A megyei ITP projektek tervezett ütemezése

ÜTEMEZÉS

Megye neve:	Szabolcs-Szatmár-Bereg
Megye forráskezete (Mrd Ft):	151,519

Prioritás	Felhívások	Felhívásra eső összeg	2021				2022				2023				2024				2025				2026				2027				Összes ütemezés	Ft
			1.né	2.né	3.né	4.né	1.né	2.né	3.né	4.né	1.né	2.né	3.né	4.né	1.né	2.né	3.né	4.né	1.né	2.né	3.né	4.né	1.né	2.né	3.né	4.né	1.né	2.né	3.né	4.né		
1. PRIORITÁS: VERSENYKÉPES MEGYE	1.1.1 Helyi gazdaságfejlesztés	8,528			5,221		1,306																								8,528	0,000
	1.1.2 4 és 5 számjegyű utak fejlesztése	15,311			12,249		3,062																								15,311	0,000
	1.1.3 Helyi és térségi turismusfejlesztés	7,398			5,918		1,480																								7,398	0,000
	1.2.1 Élhető települések	20,833			16,666		4,167																								20,833	0,000
	1.2.2 Szociális célú városrehabilitáció (ERFA)	1,259			1,007		0,252																								1,259	0,000
	1.2.3 Belterületi utak fejlesztése	11,001			8,801		2,200																								11,001	0,000
	1.3 Fenntartható városfejlesztés (1.1.2 és 1.1.3 felhívások)	29,205			23,364		5,841																								29,205	0,000
2. PRIORITÁS: KLÍMABARÁT MEGYE	2.1.1 Önkormányzati épületek energetikai korszerűsítése	9,014			7,211		1,803																								9,014	0,000
	2.1.2 Fenntartható városfejlesztés (energetika)	4,439			3,552		0,888																								4,439	0,000
3. PRIORITÁS: GONDOSKODÓ MEGYE	3.1.1 Megyei pakkanok	9,570			7,656		1,914																								9,570	0,000
	3.1.2 Szociális városrehabilitáció (ESZA+)	3,332			2,666		0,666																								3,332	0,000
	3.1.3 Egyéb (közösségfejlesztés+sport+egyebek)	4,301			3,440		0,860																								4,301	0,000
	3.2.1 Fenntartható városfejlesztés (ESZA+)	8,473			6,778		1,696																								8,473	0,000
	3.3.1 Gyermekvesztést támogató humán infrastruktúra fejlesztése	4,134			6,525		1,631																								4,134	0,000
	3.3.2 Helyi egészségügyi és szociális infrastruktúra fejlesztése	4,815			3,852		0,963																								4,815	0,000
	3.3.3 Fenntartható városfejlesztés (bölcsőde, óvoda, közneveléz, egészségügyi alap- és szakrendelés, szov. alapszolgáltatás)	7,884			6,307		1,577																								7,884	0,000
		151,519	0,000	0,000	121,215	0,000	30,304	0,000	0,000	0,000	0,000	0,000	0,000	0,000	0,000	0,000	0,000	0,000	0,000	0,000	0,000	0,000	0,000	0,000	0,000	0,000	0,000	0,000	0,000	0,000	151,519	0,000

MELLÉKLETEK

Excel mellékletek (ITP tervezési sablon Excel mellékletei):

1.1. melléklet: Megyei ITP forrásallokációs tábla (4.1 táblázat)

1.2. melléklet: Megyei ITP eredmény és kimeneti mutatók (7.1. táblázat)

1.3. melléklet: Megyei ITP projektek ütemezés (8.1. táblázat)

Terület Kiválasztási Kritérium Rendszer

Szabolcs-Szatmár-Bereg megye

Szabolcs-Szatmár-Bereg megye a(z) ... **Korm. határozat** alapján meghatározott Integrált Területi Program forráskeretének felhasználásához az alábbi saját **Területi Kiválasztási Rendszer** kritériumokat kívánja figyelembe venni és elfogadásra előterjeszteni a Monitoring Bizottság felé.

A területi szereplő (Szabolcs-Szatmár-Bereg megye) által választott Területi Kiválasztási Kritérium Rendszer:

Sorszám	Kritérium megnevezése	Tartalmi magyarázat
1.	Illeszkedés a megyei területfejlesztési programhoz	A kiválasztás kritériuma a megye területfejlesztési programjához és az adott témában megjelenített indikátorokhoz való hozzájárulás.
2.	Klímasemleges megoldásokat alkalmazó fejlesztések előnyben részesítése	A kiválasztási kritérium értelmében az értékelésben előnyt élveznek azok a támogatási kérelmek, amelyek olyan megoldásokkal próbálják a települési / térségi szükségleteket kielégíteni, amelyeknek a környezeti hatása kedvezőbb.
3.	A digitális átállást elősegítő projektek előnyben részesítése	A kiválasztási kritérium értelmében az értékelésben előnyt élveznek azok a támogatási kérelmek, amelyek digitális technológiák innovációs célú kiaknázását tartalmazzák.
4.	Komplex, illetve integrált fejlesztések előnyben részesítése	A kiválasztási kritérium értelmében az értékelésben előnyt élveznek azok a támogatási kérelmek, amelyek a projekt által azonosított problémát többféle tevékenységgel, azok ötvözésével oldják meg.
5.	Településdifferenciálás	A kiválasztási kritérium értelmében az értékelésben előnyt élveznek meghatározott településkategóriákat érintő fejlesztések.
6.	Hozzájárulás belső területi kiegyenlítődéshez	A kiválasztási kritérium értelmében az értékelésben előnyt élveznek azok a fejlesztések, amelyek komplex programmal fejlesztendő járásban, illetve a turisztikai térségekhez, desztinációkhoz tartozó településeken valósulnak meg, ezáltal elősegítve a területi fejlettségbeli egyenlőtlenségek csökkentését.
7.	Gazdasági, munkaerőpiaci hatás	A kiválasztási kritérium értelmében az értékelésben előnyt élveznek a gazdasági növekedéshez, a foglalkoztatás növeléséhez hozzájáruló beavatkozások.

Dátum: Nyíregyháza, 2021..... ....

megyei közgyűlés elnöke

megye	92,085	13,453	45,981	125,844	25,675	151,519

Tervezési tábla

Prioritás	Prioritás keretösszege (MrdFt)	Intézkedés (VMOP 2.0 alapján)	Intézkedés forráskerete (MrdFt)	Intézkedés aránya prioritáson belül (%)	Felhívás	Felhívás/Tématerület forráskerete (MrdFt)	Felhívás/Tématerület aránya intézkedésen belül (%)	Forrásfelhasználási mód I. (Fenntartható városfejlesztés) keretösszege (MrdFt)	Forrásfelhasználási mód II. (Szatmár-Beregi fejlesztési térség) keretösszege (MrdFt)	Forrásfelhasználási mód III. (Nyírségi fejlesztési térség) keretösszege (MrdFt)	Forrásfelhasználási mód IV. (Tisza-menti fejlesztési térség) keretösszege (MrdFt)	Forrásfelhasználási mód V. (Nyíregyházi nagyvárosi településegyüttes) keretösszege (MrdFt)	Forrásfelhasználási mód VI. (kiemelt kedvezményezett) keretösszege (MrdFt)	Forrásfelhasználási módok keretösszege összesen (MrdFt)
1. PRIORITÁS: VERSENYKÉPES MEGYE	92,085	1.1 Helyi gazdaságfejlesztés	29,237	31,8%	1.1.1 Helyi gazdaságfejlesztés	6,528	22,3%		2,319	1,564	2,194	0,451		6,528
					1.1.2 4 és 5 számjegyű utak fejlesztése	15,311	52,4%						15,311	15,311
					1.1.3 Helyi és térségi turizmusfejlesztés	7,398	25,3%		2,628	1,772	2,486	0,511		7,398
					Összesen	29,237		0,000	4,948	3,335	4,680	0,962	15,311	29,237
								Forrásfelhasználási mód I. (Fenntartható városfejlesztés) keretösszege (MrdFt)	Forrásfelhasználási mód II. (Szatmár-Beregi fejlesztési térség) keretösszege (MrdFt)	Forrásfelhasználási mód III. (Nyírségi fejlesztési térség) keretösszege (MrdFt)	Forrásfelhasználási mód IV. (Tisza-menti fejlesztési térség) keretösszege (MrdFt)	Forrásfelhasználási mód V. (Nyíregyházi nagyvárosi településegyüttes) keretösszege (MrdFt)	Forrásfelhasználási mód VI. (kiemelt kedvezményezett) keretösszege (MrdFt)	Forrásfelhasználási módok keretösszege összesen (MrdFt)
		1.2 Településfejlesztés, települési szolgáltatások	33,093	35,9%	1.2.1 Élhető települések	20,833	63,0%		7,402	4,989	7,002	1,440		20,833
					Ebből: Zöld infrastruktúra fejlesztése	3,414			1,213	0,818	1,148	0,236		3,414
					Csapadékvíz	7,314			2,599	1,752	2,458	0,505		7,314
					Kerékpárút	4,585			1,629	1,098	1,541	0,317		4,585
					1.2.2 Szociális célú városrehabilitáció (ERFA)	1,259	3,8%		0,447	0,302	0,423	0,087		1,259
					1.2.3 Belterületi utak fejlesztése	11,001	33,2%		3,909	2,635	3,698	0,760		11,001
					Összesen:	33,093		0,000	11,758	7,926	11,123	2,287	0,000	33,093
								Forrásfelhasználási mód I. (Fenntartható Városfejlesztés) keretösszege (MrdFt)						Forrásfelhasználási módok keretösszege összesen (MrdFt)
		1.3 Fenntartható városfejlesztés	29,755	32,3%	1.3 Fenntartható városfejlesztés (1.3.1 és 1.3.2 konstrukciók összesen)	29,755	32,3%	29,755						29,755
								Forrásfelhasználási mód I. (Fenntartható városfejlesztés) keretösszege (MrdFt)	Forrásfelhasználási mód II. (Szatmár-Beregi fejlesztési térség) keretösszege (MrdFt)	Forrásfelhasználási mód III. (Nyírségi fejlesztési térség) keretösszege (MrdFt)	Forrásfelhasználási mód IV. (Tisza-menti fejlesztési térség) keretösszege (MrdFt)	Forrásfelhasználási mód V. (Nyíregyházi nagyvárosi településegyüttes) keretösszege (MrdFt)	Forrásfelhasználási mód VI. (kiemelt kedvezményezett) keretösszege (MrdFt)	Forrásfelhasználási módok keretösszege összesen (MrdFt)
2. PRIORITÁS: KLÍMABARÁT MEGYE	13,453	2.1 Klímabarát megye	13,453	100,0%	2.1.1 Önkormányzati épületek energetikai korszerűsítése, energiaközösségek	9,014	67,0%		2,936	1,979	2,777	0,571	0,750	9,014
								Forrásfelhasználási mód I. (Fenntartható Városfejlesztés) keretösszege (MrdFt)						Forrásfelhasználási módok keretösszege összesen (MrdFt)
					2.1.2 Fenntartható városfejlesztés (energetika)	4,439	33,0%	4,439						4,439
					Összesen	13,453		4,439	2,936	1,979	2,777	0,571	0,750	13,453
								Forrásfelhasználási mód I. (Fenntartható városfejlesztés) keretösszege (MrdFt)	Forrásfelhasználási mód II. (Szatmár-Beregi fejlesztési térség) keretösszege (MrdFt)	Forrásfelhasználási mód III. (Nyírségi fejlesztési térség) keretösszege (MrdFt)	Forrásfelhasználási mód IV. (Tisza-menti fejlesztési térség) keretösszege (MrdFt)	Forrásfelhasználási mód V. (Nyíregyházi nagyvárosi településegyüttes) keretösszege (MrdFt)	Forrásfelhasználási mód VI. (kiemelt kedvezményezett) keretösszege (MrdFt)	Forrásfelhasználási módok keretösszege összesen (MrdFt)
3. PRIORITÁS:		3.1 Megyei és térségi fejlesztések (ESZA+ elemei)	17,202	37,4%	3.1.1 Megyei foglalkoztatási-gazdaságfejlesztési együttműködések	9,570	55,6%						9,570	9,570
					3.1.2 Szociális célú városrehabilitáció	3,332	19,4%		1,184	0,798	1,120	0,230		3,332
					3.1.3 Helyi humán fejlesztések	4,301	25,0%		1,244	0,838	1,177	0,242	0,800	4,301
					Összesen	17,202		0,000	2,428	1,636	2,296	0,472	10,370	17,202
								Forrásfelhasználási mód I. (Fenntartható Városfejlesztés) keretösszege (MrdFt)						Forrásfelhasználási módok keretösszege összesen (MrdFt)
		3. 2 Fenntartható városfejlesztés (ESZA+ elemei)	8,473	18,4%	3.2.1 Fenntartható városfejlesztés	8,473	18,4%	8,473						8,473

ÜTEMEZÉS

Megye neve:	Szabolcs-Szatmár-Bereg megye
Megye forráskerete (Mrd Ft):	151,519

Prioritás	Felhívások	Felhívásra eső összeg	2021				2022				2023				2024				2025				2026				2027				Összes forrás	EB
			1.né	2.né	3.né	4.né	1.né	2.né	3.né	4.né	1.né	2.né	3.né	4.né	1.né	2.né	3.né	4.né	1.né	2.né	3.né	4.né	1.né	2.né	3.né	4.né	1.né	2.né	3.né	4.né		
1. PRIORITÁS: VERSENYKÉPES MEGYE	1.1.1 Helyi gazdaságfejlesztés	6,528			5,223		1,306																								6,528	0,000
	1.1.2 4 és 5 számjegyű utak fejlesztése	15,311			12,249		3,062																								15,311	0,000
	1.1.3 Helyi és térségi turizmusfejlesztés	7,398			5,918		1,480																								7,398	0,000
	1.2.1 Élhető települések	20,833			16,666		4,167																								20,833	0,000
	1.2.2 Szociális célú városrehabilitáció (ERFA)	1,259			1,007		0,252																								1,259	0,000
	1.2.3 Belterületi utak fejlesztése	11,001			8,801		2,200																								11,001	0,000
	1.3 Fenntartható városfejlesztés (1.3.1 és 1.3.2 felhívások)	29,755			23,804		5,951																								29,755	0,000
2. PRIORITÁS: KLÍMABARÁT MEGYE	2.1.1 Önkormányzati épületek energetikai korszerűsítése	9,014			7,211		1,803																								9,014	0,000
	2.1.2 Fenntartható városfejlesztés (energetika)	4,439			3,552		0,888																								4,439	0,000
3. PRIORITÁS: GONDOSKODÓ MEGYE	3.1.1 Megyei paktumok	9,570			7,656		1,914																								9,570	0,000
	3.1.2 Szociális városrehabilitáció (ESZA+)	3,332			2,666		0,666																								3,332	0,000
	3.1.3 Egyéb (közösségfejlesztés+sportegyebek)	4,301			3,440		0,860																								4,301	0,000
	3.2.1 Fenntartható városfejlesztés (ESZA+)	8,473			6,778		1,695																								8,473	0,000
	3.3.1 Gyermeknevelést támogató humán infrastruktúra fejlesztése	8,156			6,525		1,631																								8,156	0,000
	3.3.2 Helyi egészségügyi és szociális infrastruktúra fejlesztése	4,816			3,853		0,963																								4,816	0,000
	3.3.3 Fenntartható városfejlesztés (bölcsőde, óvoda, köznevelés, egészségügyi alap- és szakrendelés, szoc. alapszolgáltatás)	7,334			5,867		1,467																								7,334	0,000
		151,519	0,000	0,000	121,215	0,000	30,304	0,000	0,000	0,000	0,000	0,000	0,000	0,000	0,000	0,000	0,000	0,000	0,000	0,000	0,000	0,000	0,000	0,000	0,000	0,000	0,000	0,000	0,000	0,000	151,519	0,000

Szabolcs-Szatmár-Bereg megye települései

					A kedvezményezett járások besorolásáról szóló 290/2014. (XI. 26.) Korm.rendelet						Megyei turisztikai desztinációk				
Település	**Jogállás**	**Lakónépesség 2020.01.01.**	**Járás**	**Célterület / Forrásfelhasználási mód**	**Decentrum**	**Járásközpont**	**5000 fő feletti város**	**Komplex programmal fejlesztendő járásban található település**	**Fejlesztendő járásban található település**	**Kedvezményezett járásban található település**	**Tokaj és Nyíregyháza turisztikai térségbe tartozó település**	**Szatmár-Bereg desztinációhoz tartozó település**	**Nyírség desztinációhoz tartozó település**	**Nyíri Mezőség desztinációhoz tartozó település**	**Rétköz desztinációhoz tartozó település**
Ajak	város	3 482	Kisvárdai	Tisza-menti fejlesztési térség						1					1
Anarcs	község	1 921	Kisvárdai	Tisza-menti fejlesztési térség						1					1
Apagy	község	2 311	Nyíregyházi	Nyíregyházi nagyvárosi településegyüttes									1		
Aranyosapáti	község	2 100	Vásárosnaményi	Szatmár-Beregi fejlesztési térség				1				1			
Baktalórántháza	város	3 940	Baktalórántházai	Nyírségi fejlesztési térség		1		1			1		1		
Balkány	város	6 107	Nagykállói	Nyírségi fejlesztési térség			1		1						
Balsa	község	788	Ibrányi	Tisza-menti fejlesztési térség				1			1			1	
Barabás	község	1 000	Vásárosnaményi	Szatmár-Beregi fejlesztési térség				1				1			
Bátorliget	község	685	Nyírbátori	Nyírségi fejlesztési térség				1					1		
Benk	község	449	Záhonyi	Tisza-menti fejlesztési térség				1							
Beregdaróc	község	962	Vásárosnaményi	Szatmár-Beregi fejlesztési térség				1				1			
Beregsurány	község	931	Vásárosnaményi	Szatmár-Beregi fejlesztési térség				1				1			
Berkesz	község	914	Kemecsei	Tisza-menti fejlesztési térség				1							
Besenyőd	község	740	Baktalórántházai	Nyírségi fejlesztési térség				1					1		
Beszterec	község	956	Kemecsei	Tisza-menti fejlesztési térség				1							
Biri	község	1 383	Nagykállói	Nyírségi fejlesztési térség					1						
Botpalád	község	846	Fehérgyarmati	Szatmár-Beregi fejlesztési térség				1				1			
Bököny	község	2 924	Nagykállói	Nyírségi fejlesztési térség					1						
Buj	község	2 208	Ibrányi	Tisza-menti fejlesztési térség				1							
Cégénydányád	község	636	Fehérgyarmati	Szatmár-Beregi fejlesztési térség				1				1			
Csaholc	község	703	Fehérgyarmati	Szatmár-Beregi fejlesztési térség				1				1			
Csaroda	község	589	Vásárosnaményi	Szatmár-Beregi fejlesztési térség				1			1	1			
Császló	község	338	Fehérgyarmati	Szatmár-Beregi fejlesztési térség				1				1			
Csegöld	község	664	Fehérgyarmati	Szatmár-Beregi fejlesztési térség				1				1			
Csenger	város	4 780	Csengeri	Szatmár-Beregi fejlesztési térség		1		1				1			
Csengersima	község	779	Csengeri	Szatmár-Beregi fejlesztési térség				1				1			
Csengerújfalu	község	1 005	Csengeri	Szatmár-Beregi fejlesztési térség				1				1			
Darnó	község	140	Fehérgyarmati	Szatmár-Beregi fejlesztési térség				1				1			
Demecser	város	3 959	Kemecsei	Tisza-menti fejlesztési térség				1							
Dombrád	város	3 776	Kisvárdai	Tisza-menti fejlesztési térség						1	1				1
Döge	község	2 164	Kisvárdai	Tisza-menti fejlesztési térség						1					1
Encsencs	község	1 851	Nyírbátori	Nyírségi fejlesztési térség				1							
Eperjeske	község	1 169	Záhonyi	Tisza-menti fejlesztési térség				1							
Érpatak	község	1 636	Nagykállói	Nyírségi fejlesztési térség					1		1		1		
Fábiánháza	község	1 713	Mátészalkai	Szatmár-Beregi fejlesztési térség				1							
Fehérgyarmat	város	7 823	Fehérgyarmati	Szatmár-Beregi fejlesztési térség		1	1	1				1			
Fényeslitke	község	2 464	Kisvárdai	Tisza-menti fejlesztési térség						1					1
Fülesd	község	434	Fehérgyarmati	Szatmár-Beregi fejlesztési térség				1				1			
Fülpösdaróc	község	335	Mátészalkai	Szatmár-Beregi fejlesztési térség				1				1			
Gacsály	község	984	Fehérgyarmati	Szatmár-Beregi fejlesztési térség				1				1			
Garbolc	község	115	Fehérgyarmati	Szatmár-Beregi fejlesztési térség				1				1			
Gávavencsellő	nagyközség	3 376	Ibrányi	Tisza-menti fejlesztési térség				1			1				1
Géberjén	község	438	Mátészalkai	Szatmár-Beregi fejlesztési térség				1				1			
Gégény	község	1 872	Kemecsei	Tisza-menti fejlesztési térség				1							
Gelénes	község	615	Vásárosnaményi	Szatmár-Beregi fejlesztési térség				1				1			
Gemzse	község	807	Vásárosnaményi	Szatmár-Beregi fejlesztési térség				1				1			
Geszteréd	község	1 666	Nagykállói	Nyírségi fejlesztési térség					1						
Gulács	község	983	Vásárosnaményi	Szatmár-Beregi fejlesztési térség				1				1			
Győröcske	község	148	Záhonyi	Tisza-menti fejlesztési térség				1							
Győrtelek	község	1 624	Mátészalkai	Szatmár-Beregi fejlesztési térség				1				1			
Gyulaháza	község	1 886	Kisvárdai	Tisza-menti fejlesztési térség						1	1				1
Gyügye	község	248	Fehérgyarmati	Szatmár-Beregi fejlesztési térség				1				1			
Gyüre	község	1 257	Vásárosnaményi	Szatmár-Beregi fejlesztési térség				1				1			
Hermánszeg	község	259	Fehérgyarmati	Szatmár-Beregi fejlesztési térség				1				1			
Hetefejércse	község	257	Vásárosnaményi	Szatmár-Beregi fejlesztési térség				1				1			
Hodász	nagyközség	3 342	Mátészalkai	Szatmár-Beregi fejlesztési térség				1							
Ibrány	város	6 546	Ibrányi	Tisza-menti fejlesztési térség		1	1	1							1
Ilk	község	1 253	Vásárosnaményi	Szatmár-Beregi fejlesztési térség				1				1			
Jánd	község	734	Vásárosnaményi	Szatmár-Beregi fejlesztési térség				1			1	1			
Jánkmajtis	község	1 672	Fehérgyarmati	Szatmár-Beregi fejlesztési térség				1				1			
Jármi	község	1 250	Mátészalkai	Szatmár-Beregi fejlesztési térség				1							
Jéke	község	715	Kisvárdai	Tisza-menti fejlesztési térség						1					
Kállósemjén	nagyközség	3 475	Nagykállói	Nyírségi fejlesztési térség					1		1		1		
Kálmánháza	község	1 758	Nyíregyházi	Nyírségi fejlesztési térség											
Kántorjánosi	község	2 031	Mátészalkai	Szatmár-Beregi fejlesztési térség				1							
Kék	község	1 917	Kemecsei	Tisza-menti fejlesztési térség				1							
Kékcse	község	1 421	Kisvárdai	Tisza-menti fejlesztési térség						1	1				1
Kemecse	város	4 699	Kemecsei	Nyíregyházi nagyvárosi településegyüttes		1		1							
Kérsemjén	község	269	Fehérgyarmati	Szatmár-Beregi fejlesztési térség				1				1			
Kisar	község	1 085	Fehérgyarmati	Szatmár-Beregi fejlesztési térség				1			1	1			
Kishódos	község	78	Fehérgyarmati	Szatmár-Beregi fejlesztési térség				1				1			
Kisléta	község	1 794	Nyírbátori	Nyírségi fejlesztési térség				1							
Kisnamény	község	275	Fehérgyarmati	Szatmár-Beregi fejlesztési térség				1				1			
Kispalád	község	925	Fehérgyarmati	Szatmár-Beregi fejlesztési térség				1				1			
Kisvárda	város	15 671	Kisvárdai	Tisza-menti fejlesztési térség	1	1	1			1	1				1
Kisvarsány	község	988	Vásárosnaményi	Szatmár-Beregi fejlesztési térség				1				1			
Kisszekeres	község	509	Fehérgyarmati	Szatmár-Beregi fejlesztési térség				1				1			
Kocsord	község	2 863	Mátészalkai	Szatmár-Beregi fejlesztési térség				1				1			
Komlódtótfalu	község	115	Csengeri	Szatmár-Beregi fejlesztési térség				1			1	1			
Komoró	község	1 216	Záhonyi	Tisza-menti fejlesztési térség				1							1

Kótaj	község	4 477	Nyíregyházi	Nyíregyházi nagyvárosi településegyüttes												
Kölcse	nagyközség	1 402	Fehérgyarmati	Szatmár-Beregi fejlesztési térség				1			1		1			
Kömörő	község	584	Fehérgyarmati	Szatmár-Beregi fejlesztési térség				1					1			
Laskod	község	878	Baktalórántházai	Nyírségi fejlesztési térség				1								1
Levelek	nagyközség	2 915	Baktalórántházai	Nyírségi fejlesztési térség				1			1			1		
Lónya	község	1 103	Vásárosnaményi	Szatmár-Beregi fejlesztési térség				1					1			
Lövőpetri	község	486	Kisvárdai	Tisza-menti fejlesztési térség						1						
Magosliget	község	314	Fehérgyarmati	Szatmár-Beregi fejlesztési térség				1					1			
Magy	község	825	Baktalórántházai	Nyírségi fejlesztési térség				1						1		
Mánd	község	282	Fehérgyarmati	Szatmár-Beregi fejlesztési térség				1					1			
Mándok	város	3 913	Záhonyi	Tisza-menti fejlesztési térség				1			1					1
Máriapócs	város	2 025	Nyírbátori	Nyírségi fejlesztési térség				1			1			1		
Márokpapi	község	566	Vásárosnaményi	Szatmár-Beregi fejlesztési térség				1					1			
Mátészalka	város	16 152	Mátészalkai	Szatmár-Beregi fejlesztési térség	1	1	1	1					1			
Mátyus	község	311	Vásárosnaményi	Szatmár-Beregi fejlesztési térség				1					1			
Méhtelek	község	687	Fehérgyarmati	Szatmár-Beregi fejlesztési térség				1					1			
Mérk	nagyközség	2 033	Mátészalkai	Szatmár-Beregi fejlesztési térség				1								
Mezőladány	község	1 095	Kisvárdai	Tisza-menti fejlesztési térség						1	1					
Milota	község	938	Fehérgyarmati	Szatmár-Beregi fejlesztési térség				1					1			
Nábrád	község	905	Fehérgyarmati	Szatmár-Beregi fejlesztési térség				1					1			
Nagyar	község	630	Fehérgyarmati	Szatmár-Beregi fejlesztési térség				1			1		1			
Nagycserkesz	község	1 610	Nyíregyházi	Tisza-menti fejlesztési térség												
Nagydobos	község	2 263	Mátészalkai	Szatmár-Beregi fejlesztési térség				1					1			
Nagyecsed	város	6 121	Mátészalkai	Szatmár-Beregi fejlesztési térség			1	1					1			
Nagyhalász	város	5 476	Ibrányi	Tisza-menti fejlesztési térség			1	1								1
Nagyhódos	község	117	Fehérgyarmati	Szatmár-Beregi fejlesztési térség				1					1			
Nagykálló	város	9 168	Nagykállói	Nyírségi fejlesztési térség		1	1		1		1			1		
Nagyszekeres	község	475	Fehérgyarmati	Szatmár-Beregi fejlesztési térség				1					1			
Nagyvarsány	község	1 406	Vásárosnaményi	Szatmár-Beregi fejlesztési térség				1					1			
Napkor	község	3 621	Nyíregyházi	Nyíregyházi nagyvárosi településegyüttes										1		
Nemesborzova	község	113	Fehérgyarmati	Szatmár-Beregi fejlesztési térség				1					1			
Nyírbátor	város	11 587	Nyírbátori	Nyírségi fejlesztési térség	1	1	1	1			1			1		
Nyírbéltek	nagyközség	2 880	Nyírbátori	Nyírségi fejlesztési térség				1								
Nyírbogát	nagyközség	3 040	Nyírbátori	Nyírségi fejlesztési térség				1			1			1		
Nyírbogdány	község	2 736	Kemecsei	Tisza-menti fejlesztési térség				1								
Nyírcsaholy	község	2 159	Mátészalkai	Szatmár-Beregi fejlesztési térség				1								
Nyírcsászári	község	1 080	Nyírbátori	Nyírségi fejlesztési térség				1								
Nyírderzs	község	631	Nyírbátori	Nyírségi fejlesztési térség				1								
Nyíregyháza	megyeszékhely,	116 814	Nyíregyházi	Nyíregyháza		1	1				1			1		
Nyírgelse	község	1 078	Nyírbátori	Nyírségi fejlesztési térség				1								
Nyírgyulaj	község	2 023	Nyírbátori	Nyírségi fejlesztési térség				1						1		
Nyíribrony	község	1 111	Baktalórántházai	Nyírségi fejlesztési térség				1								
Nyírjákó	község	886	Baktalórántházai	Nyírségi fejlesztési térség				1								
Nyírkarász	község	2 194	Kisvárdai	Tisza-menti fejlesztési térség						1						
Nyírkáta	község	1 893	Mátészalkai	Szatmár-Beregi fejlesztési térség				1								
Nyírkércs	község	787	Baktalórántházai	Nyírségi fejlesztési térség				1								
Nyírlövő	község	659	Kisvárdai	Tisza-menti fejlesztési térség						1						
Nyírlugos	város	2 529	Nyírbátori	Nyírségi fejlesztési térség				1								
Nyírmada	város	4 768	Vásárosnaményi	Szatmár-Beregi fejlesztési térség				1					1			
Nyírmeggyes	község	2 606	Mátészalkai	Szatmár-Beregi fejlesztési térség				1								
Nyírmihálydi	község	2 216	Nyírbátori	Nyírségi fejlesztési térség				1								
Nyírparasznya	község	941	Mátészalkai	Szatmár-Beregi fejlesztési térség				1					1			
Nyírpazony	nagyközség	3 517	Nyíregyházi	Nyíregyházi nagyvárosi településegyüttes												
Nyírpilis	község	893	Nyírbátori	Nyírségi fejlesztési térség				1								
Nyírtass	község	1 902	Kisvárdai	Tisza-menti fejlesztési térség						1						1
Nyírtelek	város	6 472	Nyíregyházi	Nyíregyházi nagyvárosi településegyüttes			1									
Nyírtét	község	914	Kemecsei	Tisza-menti fejlesztési térség				1								
Nyírtura	község	1 796	Nyíregyházi	Nyíregyházi nagyvárosi településegyüttes												
Nyírvasvári	község	1 907	Nyírbátori	Nyírségi fejlesztési térség				1						1		
Őfehértó	község	2 515	Baktalórántházai	Nyírségi fejlesztési térség				1						1		
Olcsva	község	681	Vásárosnaményi	Szatmár-Beregi fejlesztési térség				1					1			
Olcsvaapáti	község	279	Fehérgyarmati	Szatmár-Beregi fejlesztési térség				1			1		1			
Ópályi	község	3 076	Mátészalkai	Szatmár-Beregi fejlesztési térség				1					1			
Ököritófülpös	nagyközség	1 772	Mátészalkai	Szatmár-Beregi fejlesztési térség				1					1			
Ömböly	község	402	Nyírbátori	Nyírségi fejlesztési térség				1								
Őr	község	1 455	Mátészalkai	Szatmár-Beregi fejlesztési térség				1								
Panyola	község	552	Fehérgyarmati	Szatmár-Beregi fejlesztési térség				1			1		1			
Pap	község	1 775	Kisvárdai	Tisza-menti fejlesztési térség						1						1
Papos	község	834	Mátészalkai	Szatmár-Beregi fejlesztési térség				1						1		
Paszab	község	1 163	Ibrányi	Tisza-menti fejlesztési térség				1								1
Pátroha	község	2 843	Kisvárdai	Tisza-menti fejlesztési térség						1						
Pátyod	község	643	Csengeri	Szatmár-Beregi fejlesztési térség				1					1			
Penészlek	község	981	Nyírbátori	Nyírségi fejlesztési térség				1								
Penyige	község	701	Fehérgyarmati	Szatmár-Beregi fejlesztési térség				1			1		1			
Petneháza	község	1 641	Baktalórántházai	Nyírségi fejlesztési térség				1								
Piricse	község	1 789	Nyírbátori	Nyírségi fejlesztési térség				1						1		
Pócspetri	község	1 612	Nyírbátori	Nyírségi fejlesztési térség				1						1		
Porcsalma	nagyközség	2 712	Csengeri	Szatmár-Beregi fejlesztési térség				1					1			
Pusztadobos	község	1 537	Vásárosnaményi	Szatmár-Beregi fejlesztési térség				1					1			
Rakamaz	város	4 289	Nyíregyházi	Tisza-menti fejlesztési térség							1				1	
Ramocsaháza	község	1 438	Baktalórántházai	Nyírségi fejlesztési térség				1								
Rápolt	község	137	Mátészalkai	Szatmár-Beregi fejlesztési térség				1					1			
Rétközberencs	község	1 097	Kisvárdai	Tisza-menti fejlesztési térség						1						
Rohod	község	1 202	Baktalórántházai	Nyírségi fejlesztési térség				1								
Rozsály	község	702	Fehérgyarmati	Szatmár-Beregi fejlesztési térség				1					1			
Sényő	község	1 345	Nyíregyházi	Nyíregyházi nagyvárosi településegyüttes												
Sonkád	község	795	Fehérgyarmati	Szatmár-Beregi fejlesztési térség				1			1		1			

Szabolcs	község	400	Nyíregyházi	Tisza-menti fejlesztési térség							1			1		
Szabolcsbáka	község	1 088	Kisvárdai	Tisza-menti fejlesztési térség						1						1
Szabolcsveresma	község	1 551	Kisvárdai	Tisza-menti fejlesztési térség						1	1					1
Szakoly	község	2 585	Nagykállói	Nyírségi fejlesztési térség					1							
Szamosangyalos	község	926	Csengeri	Szatmár-Beregi fejlesztési térség				1				1				
Szamosbecs	község	365	Csengeri	Szatmár-Beregi fejlesztési térség				1				1				
Szamoskér	község	411	Mátészalkai	Szatmár-Beregi fejlesztési térség				1				1				
Szamossályi	község	718	Fehérgyarmati	Szatmár-Beregi fejlesztési térség				1				1				
Szamostatárfalva	község	310	Csengeri	Szatmár-Beregi fejlesztési térség				1				1				
Szamosújlak	község	339	Fehérgyarmati	Szatmár-Beregi fejlesztési térség				1				1				
Szamosszeg	község	1 711	Mátészalkai	Szatmár-Beregi fejlesztési térség				1				1				
Szatmárcseke	község	1 564	Fehérgyarmati	Szatmár-Beregi fejlesztési térség				1			1	1				
Székely	község	1 003	Kemecsei	Tisza-menti fejlesztési térség				1								
Szorgalmatos	község	997	Tiszavasvári	Tisza-menti fejlesztési térség					1							
Tákos	község	318	Vásárosnaményi	Szatmár-Beregi fejlesztési térség				1							1	
Tarpa	nagyközség	2 603	Vásárosnaményi	Szatmár-Beregi fejlesztési térség				1			1	1				
Terem	község	664	Nyírbátori	Nyírségi fejlesztési térség				1			1	1				
Tiborszállás	község	950	Mátészalkai	Szatmár-Beregi fejlesztési térség				1								
Timár	község	1 242	Nyíregyházi	Tisza-menti fejlesztési térség												
Tiszaadony	község	663	Vásárosnaményi	Szatmár-Beregi fejlesztési térség				1							1	
Tiszabecs	nagyközség	1 395	Fehérgyarmati	Szatmár-Beregi fejlesztési térség				1				1		1		
Tiszabercel	község	1 761	Ibrányi	Tisza-menti fejlesztési térség				1			1	1				
Tiszabezdéd	község	1 725	Záhonyi	Tisza-menti fejlesztési térség				1								1
Tiszacsécse	község	213	Fehérgyarmati	Szatmár-Beregi fejlesztési térség				1								
Tiszadada	község	2 087	Tiszavasvári	Tisza-menti fejlesztési térség							1	1				
Tiszadob	nagyközség	2 726	Tiszavasvári	Tisza-menti fejlesztési térség					1		1				1	
Tiszaeszlár	község	2 374	Tiszavasvári	Tisza-menti fejlesztési térség					1		1				1	
Tiszakanyár	község	1 456	Kisvárdai	Tisza-menti fejlesztési térség					1						1	
Tiszakerecseny	község	979	Vásárosnaményi	Szatmár-Beregi fejlesztési térség				1		1	1					1
Tiszakóród	község	723	Fehérgyarmati	Szatmár-Beregi fejlesztési térség				1				1				
Tiszalök	város	5 186	Tiszavasvári	Tisza-menti fejlesztési térség			1		1		1	1			1	
Tiszamogyorós	község	693	Záhonyi	Tisza-menti fejlesztési térség				1			1					
Tiszanagyfalu	község	1 763	Nyíregyházi	Tisza-menti fejlesztési térség											1	
Tiszarád	község	562	Kemecsei	Tisza-menti fejlesztési térség				1								
Tiszaszalka	község	885	Vásárosnaményi	Szatmár-Beregi fejlesztési térség				1						1		
Tiszaszentmárton	község	1 074	Záhonyi	Tisza-menti fejlesztési térség				1				1				
Tiszatelek	község	1 357	Ibrányi	Tisza-menti fejlesztési térség				1				1				
Tiszavasvári	város	12 313	Tiszavasvári	Tisza-menti fejlesztési térség	1	1			1			1				1
Tiszavid	község	571	Vásárosnaményi	Szatmár-Beregi fejlesztési térség				1							1	
Tisztaberek	község	676	Fehérgyarmati	Szatmár-Beregi fejlesztési térség				1					1			
Tivadar	község	168	Fehérgyarmati	Szatmár-Beregi fejlesztési térség				1				1	1			
Tornyospálca	község	2 652	Kisvárdai	Tisza-menti fejlesztési térség						1						
Tunyogmatolcs	község	2 294	Fehérgyarmati	Szatmár-Beregi fejlesztési térség				1					1			
Túristvándi	község	775	Fehérgyarmati	Szatmár-Beregi fejlesztési térség				1			1		1			
Túrricse	község	594	Fehérgyarmati	Szatmár-Beregi fejlesztési térség				1					1			
Tuzsér	nagyközség	3 396	Záhonyi	Tisza-menti fejlesztési térség				1			1					1
Tyukod	nagyközség	1 985	Csengeri	Szatmár-Beregi fejlesztési térség				1					1			
Újdombrád	község	724	Kisvárdai	Tisza-menti fejlesztési térség						1						1
Újfehértó	város	12 264	Nyíregyházi	Nyírségi fejlesztési térség			1									
Újkenéz	község	942	Kisvárdai	Tisza-menti fejlesztési térség						1						
Ura	község	599	Csengeri	Szatmár-Beregi fejlesztési térség				1					1			
Uszka	község	552	Fehérgyarmati	Szatmár-Beregi fejlesztési térség				1					1			
Vaja	város	3 528	Mátészalkai	Szatmár-Beregi fejlesztési térség				1			1			1		
Vállaj	község	1 155	Mátészalkai	Szatmár-Beregi fejlesztési térség				1						1		
Vámosatya	község	578	Vásárosnaményi	Szatmár-Beregi fejlesztési térség				1					1			
Vámosoroszi	község	531	Fehérgyarmati	Szatmár-Beregi fejlesztési térség				1					1			
Vásárosnamény	város	8 318	Vásárosnaményi	Szatmár-Beregi fejlesztési térség		1	1	1			1	1				
Vasmegyer	község	1 644	Kemecsei	Nyíregyházi nagyvárosi településegyüttes				1								
Záhony	város	4 315	Záhonyi	Tisza-menti fejlesztési térség		1		1								
Zajta	község	381	Fehérgyarmati	Szatmár-Beregi fejlesztési térség				1					1			
Zsarolyán	község	384	Fehérgyarmati	Szatmár-Beregi fejlesztési térség				1					1			
Zsurk	község	703	Záhonyi	Tisza-menti fejlesztési térség				1								
Összesen		*549 028*			*3*	*13*	*15*	*177*	*14*	*23*	*49*	*102*	*22*	*11*	*24*	